

ಕರ್ನಾಟಕ ಸರ್ಕಾರ

ಸಂಖ್ಯೆ: ಅಪಜೀ 204 ಸಿಆರ್‌ಝುಡ್ 2021

ಕರ್ನಾಟಕ ಸರ್ಕಾರದ ಸಚಿವಾಲಯ,
ಬಹುಮಹಡಿ ಕಟ್ಟಡ,
ಬೆಂಗಳೂರು, ದಿನಾಂಕ: 04.03.2023.

ಇಂದ,

ಸರ್ಕಾರದ ಪ್ರಧಾನ ಕಾರ್ಯದರ್ಶಿಗಳು,
(ಜೀವಿಪರಿಸ್ಥಿತಿ ಮತ್ತು ಪರಿಸರ),
ಅರಣ್ಯ, ಜೀವಿಪರಿಸ್ಥಿತಿ ಮತ್ತು ಪರಿಸರ ಇಲಾಖೆ.

ಇವರಿಗೆ,

1. ಸರ್ಕಾರದ ಅಪರ ಮುಖ್ಯ ಕಾರ್ಯದರ್ಶಿ, ವಾಣಿಜ್ಯ ಮತ್ತು ಕೈಗಾರಿಕಾ ಇಲಾಖೆ, ವಿಕಾಸ ಸೌಧ, ಬೆಂಗಳೂರು.
2. ಸರ್ಕಾರದ ಕಾರ್ಯದರ್ಶಿ, ಪ್ರವಾಸೋದ್ಯಮ ಇಲಾಖೆ, ವಿಕಾಸ ಸೌಧ, ಬೆಂಗಳೂರು.
3. ಸರ್ಕಾರದ ಕಾರ್ಯದರ್ಶಿ, ಪಶು ಸಂಗೋಪನೆ ಮತ್ತು ಮೀನುಗಾರಿಕೆ ಇಲಾಖೆ, ವಿಕಾಸ ಸೌಧ, ಬೆಂಗಳೂರು.
4. ಸದಸ್ಯ ಕಾರ್ಯದರ್ಶಿ, ಕರ್ನಾಟಕ ರಾಜ್ಯ ಮಾಲಿನ್ಯ ನಿಯಂತ್ರಣ ಮಂಡಳಿ, ನಂ. 49, ಪರಿಸರ ಭವನ, ಚರ್ಚ್ ಸ್ಟ್ರೀಟ್, ಬೆಂಗಳೂರು - 560 003.
5. ಮಹಾ ನಿರ್ದೇಶಕರು, ಪರಿಸರ ನಿರ್ವಹಣೆ ಮತ್ತು ನೀತಿ ಸಂಶೋಧನಾ ಸಂಸ್ಥೆ, "ಹಸಿರು ಭವನ", ದೊರೆಸಾನಿಪಾಳ್ಯ, ಫಾರೆಸ್ಟ್, ವಿನಾಯಕನಗರ ಸರ್ಕಲ್, ಜಿ.ಪಿ.ನಗರ, 5ನೇ ಹಂತ, ಬೆಂಗಳೂರು-76.
6. ನಿರ್ದೇಶಕರು, ಕರ್ನಾಟಕ ರಾಜ್ಯ ದೂರ ಸಂವೇದಿ ಅನ್ವಯಿಕ ಕೇಂದ್ರ, (ಮಾಹಿತಿ ತಂತ್ರಜ್ಞಾನ, ಜೈವಿಕ ತಂತ್ರಜ್ಞಾನ ಹಾಗೂ ವಿಜ್ಞಾನ ಮತ್ತು ತಂತ್ರಜ್ಞಾನ), ತೋಟಗಾರಿಕಾ ಕಾಲೇಜು ಹತ್ತಿರ, ಮೇಜರ್, ಉನ್ನಿಕೃಷ್ಣನ್ ರಸ್ತೆ, ವಿಧ್ಯಾರಣ್ಯಪುರ ಪೋಸ್ಟ್, ಬೆಂಗಳೂರು - 560 097.
7. ನಿರ್ದೇಶಕರು, ಪೌರಾಡಳಿತ ನಿರ್ದೇಶನಾಲಯ, 9ನೇ ಮತ್ತು 10ನೇ ಮಹಡಿ, ವಿಶ್ವೇಶ್ವರಯ್ಯ ಗೋಪುರ, ಸಂಪಂಗಿ ರಾಮ ನಗರ, ಡಾ: ಬಿ. ಆರ್. ಅಂಬೇಡ್ಕರ್ ವೀಧಿ, ಬೆಂಗಳೂರು.
8. Dr. Shivakumar B. Haragi, Assistant Professor, Karnataka University Post Graduate Centre, Kodibag, Karwar.
9. Dr. M.D. Subash Chandran, consulting Scientist, (Ecology and Environment), Centre for Ecological Sciences, IISc, Bangalore.
10. Dr. Ramesh H., Associate Professor, Department of Applied Mechanics and Hydraulics, NITK, Surathkal, Mangaluru.


11. Shri. Ramachandra Bhatta, Snehakunja Trust, Kasarkod Post, Honnavar Taluk, Uttara Kannada District.

ಮಾನ್ಯರೆ,

ವಿಷಯ: ದಿನಾಂಕ: 27.02.2023 ರಂದು ನಡೆದ ಕರ್ನಾಟಕ ರಾಜ್ಯ ಕರಾವಳಿ ವಲಯ ನಿರ್ವಹಣಾ ಪ್ರಾಧಿಕಾರದ 40ನೇ ಸಭೆಯ ನಡವಳಿಯನ್ನು ಸಲ್ಲಿಸುವ ಬಗ್ಗೆ.

* * * * *

ಸರ್ಕಾರದ ಅಪರ ಮುಖ್ಯ ಕಾರ್ಯದರ್ಶಿಗಳು, ಅರಣ್ಯ, ಜೀವಿಪರಿಸ್ಥಿತಿ ಮತ್ತು ಪರಿಸರ ಇಲಾಖೆ ಇವರ ಅಧ್ಯಕ್ಷತೆಯಲ್ಲಿ ದಿನಾಂಕ: 27.02.2023 ರಂದು ಅಪರಾಹ್ನ 03:00 ಗಂಟೆಗೆ ವಿಡಿಯೋ ಸಂವಾದದ ಮೂಲಕ ನಡೆದ ಕರ್ನಾಟಕ ರಾಜ್ಯ ಕರಾವಳಿ ವಲಯ ನಿರ್ವಹಣಾ ಪ್ರಾಧಿಕಾರದ 40ನೇ ಸಭೆಯ ನಡವಳಿಯನ್ನು ಇದರೊಂದಿಗೆ ಲಗತ್ತಿಸಿ ಮಾಹಿತಿಗಾಗಿ ಕಳುಹಿಸಿ ಕೊಡಲಾಗಿದೆ.


(ಆರ್. ಗೋಕುಲ್)

ಸದಸ್ಯ ಕಾರ್ಯದರ್ಶಿ,

ಕರ್ನಾಟಕ ಕಡಲ ತೀರ ವಲಯ ನಿರ್ವಹಣಾ ಪ್ರಾಧಿಕಾರ,
ಅರಣ್ಯ, ಜೀವಿಪರಿಸ್ಥಿತಿ ಮತ್ತು ಪರಿಸರ ಇಲಾಖೆ

ಪ್ರತಿಯನ್ನು:

1. ಸರ್ಕಾರದ ಅಪರ ಮುಖ್ಯ ಕಾರ್ಯದರ್ಶಿಯವರ ಆಪ್ತ ಕಾರ್ಯದರ್ಶಿ, ಅರಣ್ಯ, ಜೀವಿ ಪರಿಸ್ಥಿತಿ ಮತ್ತು ಪರಿಸರ ಇಲಾಖೆ, ಬಹುಮಹಡಿಗಳ ಕಟ್ಟಡ, ಬೆಂಗಳೂರು.
2. ಸರ್ಕಾರದ ಪ್ರಧಾನ ಕಾರ್ಯದರ್ಶಿಯವರ ಆಪ್ತ ಕಾರ್ಯದರ್ಶಿ, (ಜೀವಿಪರಿಸ್ಥಿತಿ ಮತ್ತು ಪರಿಸರ) ಅರಣ್ಯ, ಜೀವಿ ಪರಿಸ್ಥಿತಿ ಮತ್ತು ಪರಿಸರ ಇಲಾಖೆ, ಬಹುಮಹಡಿಗಳ ಕಟ್ಟಡ, ಬೆಂಗಳೂರು.
3. ಪ್ರಾದೇಶಿಕ ನಿರ್ದೇಶಕರು (ಪರಿಸರ), 1ನೇ ಮಹಡಿ, ಉರ್ವಸ್ವೋರ್, ನಗರಾಭಿವೃದ್ಧಿ ಪ್ರಾಧಿಕಾರ ಕಟ್ಟಡ, ಮಂಗಳೂರು.
4. ಪ್ರಾದೇಶಿಕ ನಿರ್ದೇಶಕರ ಕಛೇರಿ (ಪರಿಸರ), 1ನೇ ಮಹಡಿ, 'ಸಿ' ಬ್ಲಾಕ್ 'ರಜತಾದ್ರಿ', 'ಜಿಲ್ಲಾ ಆಡಳಿತ ಕಛೇರಿಗಳ ಸಂಕೀರ್ಣ, ಮಣಿಪಾಲ, ಉಡುಪಿ ಜಿಲ್ಲೆ.
5. ಪ್ರಾದೇಶಿಕ ನಿರ್ದೇಶಕರು (ಪರಿಸರ), ಹೊಸ ಕೆ.ಹೆಚ್.ಬಿ ರೋಡ್, ಪರಿಸರ ಭವನ, ಹಬ್ಬುವಾಡ ಕಾರವಾರ.
6. ಶಾಖಾ ರಕ್ಷಾ ಕಡತ/ಹೆಚ್ಚುವರಿ ಪ್ರತಿ.

ಸರ್ಕಾರದ ಅಪರ ಮುಖ್ಯ ಕಾರ್ಯದರ್ಶಿಗಳು, ಅರಣ್ಯ, ಜೀವಿಪರಿಸ್ಥಿತಿ ಮತ್ತು ಪರಿಸರ ಇಲಾಖೆ ಇವರ ಅಧ್ಯಕ್ಷತೆಯಲ್ಲಿ ಉತ್ತರ ಕನ್ನಡ ಹಾಗೂ ದಕ್ಷಿಣ ಕನ್ನಡ ಜಿಲ್ಲೆಗಳಿಗೆ ಸಂಬಂಧಿಸಿದ ಪ್ರಸ್ತಾವನೆಗಳನ್ನು ಕುರಿತು ದಿನಾಂಕ: 27.02.2023 ರಂದು 03:00 ಘಂಟೆಗೆ ವಿಡಿಯೋ ಸಂವಾದದ ಮೂಲಕ ನಡೆದ ಕರ್ನಾಟಕ ರಾಜ್ಯ ಕಡಲ ತೀರ ವಲಯ ನಿರ್ವಹಣಾ ಪ್ರಾಧಿಕಾರದ 40ನೇ ಸಭೆಯ ನಡವಳಿಗಳು:

ಸದಸ್ಯ ಕಾರ್ಯದರ್ಶಿಯವರು, ಸರ್ಕಾರದ ಅಪರ ಮುಖ್ಯ ಕಾರ್ಯದರ್ಶಿಗಳು (ಜೀವಿಪರಿಸ್ಥಿತಿ ಮತ್ತು ಪರಿಸರ) ಪ್ರಾಧಿಕಾರದ ಅಧ್ಯಕ್ಷರು, ಮತ್ತು ಸದಸ್ಯರುಗಳನ್ನು & ಅಧಿಕಾರಿಗಳನ್ನು ಸ್ವಾಗತಿಸುವ ಮೂಲಕ ವಿಡಿಯೋ ಸಂವಾದದ ಮೂಲಕ ಸಭೆ ಪ್ರಾರಂಭವಾಯಿತು ಸಭೆಗೆ ಹಾಜರಾದವರ ವಿವರಗಳನ್ನು ಅನುಬಂಧ-1ರಲ್ಲಿ ಲಗತ್ತಿಸಿದೆ.

40.1.1. ದಿನಾಂಕ: 06.02.2023 ರಂದು ನಡೆದ 39ನೇ ಕರಾವಳಿ ವಲಯ ನಿರ್ವಹಣಾ ಪ್ರಾಧಿಕಾರದ ಹಿಂದಿನ ಸಭೆಯ ನಡವಳಿಗೆ ದೃಢೀಕರಣ.

ದಿನಾಂಕ: 06.02.2023 ರಂದು ನಡೆದ 39ನೇ ಕರಾವಳಿ ವಲಯ ನಿರ್ವಹಣಾ ಪ್ರಾಧಿಕಾರದ ಹಿಂದಿನ ಸಭೆಯ ನಡವಳಿಗೆ ದೃಢೀಕರಣ ನೀಡುವ ಬಗ್ಗೆ ಪ್ರಾಧಿಕಾರದ ಮುಂದೆ ಪ್ರಸ್ತಾವಿಸಲಾಯಿತು. ಸದರಿ ನಡವಳಿಗೆ ತಿದ್ದುಪಡಿಯ ಅವಶ್ಯಕತೆಯ ಬಗ್ಗೆ ಯಾವುದೇ ಪ್ರಸ್ತಾವನೆ ಬಂದಿಲ್ಲದ ಕಾರಣ ದೃಢೀಕರಣ ನೀಡಲಾಯಿತು

40.2. ಕರಾವಳಿ ನಿಯಂತ್ರಣ ವಲಯ ನಿರಾಕ್ಷೇಪಣಾ ಪತ್ರ ನೀಡುವಂತೆ ಕೋರಿ ಬಂದಿರುವ ಹೊಸ ಪ್ರಸ್ತಾವನೆಗಳು :-

40.2.1 Request for issue of NOC for Four laning of Honnavara port connectivity road from 0 km to 2.58km connecting Honnavara port with NH-66 at km 195.986 and improve NH - 66 from 195km to 197km to integrate port connectivity on EPC Mode under Bharatmala Phase - 1 in Kasarakoda Village of Honnavar Taluk of Uttara Kannada District by Assistant Executive Engineer, Port Sub-Division, Honnavara (FEE 78 CRZ 2023).

1	Name of the Purpose	Four laning of Honnavara Port Connectivity road from 0 km to 2.58 km connecting Honnavara Port with NH-66 at km 195.986
---	---------------------	---

		and improve NH-66 from 195km to 197 km to integrate port connectivity on EPC Mode under Bharatmala Phase-I.
2	Name of the Applicant	Assistant Executive Engineer, Port Sub-Division, Honnavara
3	Location of the Project village/Town, Taluk, Dt.	Kasarakoda Village of Honnavar Taluk of Uttara Kannada District
4	Survey No's	Notified Port area & Intertidal zone Reserved Forest Area : F.Sy.No: 233 & 237 NH -66
5	Extent of land	-
6	CRZ Classification	CRZ-IA, CRZ-IB, CRZ-III (NDZ 200-500m) GPS Coordinates: N-14°15'10.19" N-14°16'54.15" E-74°26'18.37" E-74°26'18.37"
7	Project cost	Rs. 13800.00 Lakhs
8	Activities Proposed	<ul style="list-style-type: none"> Proposed for 4 lane Road Connectivity to port from - NH 66 - Length of 2.58Km average width 25mtr. Improvements to existing NH 66 - Length of 2 kms, service road and construction of flyover.
9	Whether permitted activity as per CRZ Notification? If yes, specify the relevant rules.	<p>Yes</p> <p>As per para 3 (i) a - Port is a waterfront activity,</p> <p>Para 4(i) a - clearance for waterfront and foreshore activities,</p> <p>Para 4 (ii) f - foreshore requiring facility for transport of raw materials</p> <p>Para 3(iv) a- setting up of foreshore facilities</p> <p>As per Para 8 III (A) (i), NDZ shall not be applicable for CRZ-III area falling in port limits of CRZ Notification, 2011.</p>
10	The details of recommendations of the	The proposal has been deliberated and recommended in DCZMC meeting held on 12.01.2023.



	District Coastal Zone Management Committee (DCZMC)	
11	Whether issue of clearance is within the scope of SCZMA or NCZMA? Specify relevant rules	NCZMA
12	Details of processing fee	Not paid
13.	Any other details	-

The Subject was placed in the KSCZMA meeting held on 06.02.2023. During the deliberation, the Ex-officio Member Dr. M.D.Subash Chandran stated that since the project is proposed at river mouth of Sharavathi estuary, aquatic importance of fish breeding area and marine Sensitive Areas is to be taken care off.

Another Ex-officio Member Dr. Shivakumar B.Haragi has stated that as the entire 4 lane project is proposed below the hazard line and eroding stretch, this issue has to be re-examined. He also expressed that if there is any Olive Redly turtle nesting area falling in the said project area, care has to be taken to protect the same.

NGO Member of the Authority Sri Ramachandra Bhatta, expressed that since the project is proposed in the high density area it is required to take care of eco sensitive aspect.

After detailed discussion and deliberation the Authority defered the subject for want of additional information raised by the Members from the project proponent within two days time to take further action with regard to the said project. Now they have submitted the information.

The Project Proponent made the following presentation with regard to the objections raised in the earlier meeting.



“The proposed 4 lane connectivity road for development of Honnavar Port is along the sea shore of Kasarkod village on the western side and not near the estuary. The estuary is on the northern side of the proposed road. It is clearly shown in the CRZ map prepared by NCSCM, Chennai”.

“Hazard line of the seaside is inline with the HTL in the proposed 4 lane road connectivity along the beach of Kasarkod. As per the definition of Hazard line from CRZ notification 2019 it is the line demarcated to show the extent of the flooding on the land area due to water level fluctuations, sea level rise and shoreline changes (erosion or accretion) occurring over a period of time.

So, it is evident that as the Hazard line is inline with the HTL and our proposed road seaside protection to mitigate the sea erosion is being undertaken using vinyl sheet piles. It will also prevent flooding and erosion of the area due to water level fluctuation, waves and sea level rise”.

Regarding the alternative of construction of road on stilt as suggested during last meeting, Replied that: *“Construction of the road on stilt is not considered because of making provision for making existing kaccha road as a pucca cement concrete service road, prevailing erosion conditions in the area and due to cost factor. At present rubble mound seawalls using granite stones are already constructed from the Port Department to mitigate sea erosion during monsoon (photo shown below). But as these seawalls are flexible structures, they have settled all along. Therefore, protection of the proposed 4 lane road along the beach is envisaged to be protected by adopting vinyl sheet piles which are eco-friendly whose life is approximately 40 to 50 years. If the road is built on stilt, then provision of pucca cement concrete service road for use of local inhabitants cannot be made and during monsoon erosion control measures may have to be taken up at an additional cost”.*

“The proposed road is not passing through high density areas and will be constructed along the beach of the Kasarkod in port land. The Survey Map prepared by ADLR Honnavar clearly shows that the road is not passing



through any patta lands. Further it is submitted that there are no issues of rehabilitation and resettlement in execution of this project”.

“The proposed 4 lane road along the beach is passing through small portion of Forest land, sand dune and a small portion of beach which is marked as turtle nesting area in the CZMP map. Stage I clearance has been obtained from the Forest Department. A Culvert is proposed where the 4 lane connectivity road passes through small portion of the sand dune. This is clearly marked in the CRZ Maps prepared by NCSCM, Chennai”.

“Mitigation plan for protection of turtle nesting has been approved by the competent authority However, in addition to statutory clearances and approvals already obtained it is submitted that M/s. HPPL would ensure protection of turtle nests along the beach within the port limits”.

The Authority after detailed discussion and deliberations on the submission made by the project proponent decided to recommend the proposal to MoEF & CC, New Delhi as per para 4 (ii) (f) of CRZ Notification 2011, with a condition that adequate mitigation measures needs to be taken to protect Olive Ridley turtles nesting within port limits and to provide adequate medical facilities to the local fishermen and villagers.

40.2.2. CRZ clearance for Usage of Kaccha road along the sea shore as connecting at Kasarkod village for development of Honnavara Port by HPPL (FEE 264 ENV 2022)

1.	Name of the Purpose	Usage of kaccha road along the sea shore as connecting road at Kasarkod village for development of Honnavar Port.
2.	Name of the Applicant	Director of Ports and member (Maritime & IWT Operations) Karnataka Maritime Board
3.	Location of the Project village/Town, Taluk, Dt.	Kasarkod Village, Honnavar Taluk GPS Reading: N-14°15'49.20" N-14°16'54.43"



		E-74°25'54.48"	E-74°25'33.28"
4.	Survey No's	Notified Port area	
5.	Extent of land	2.1 km Kaccha Road	
6.	CRZ Classification	CRZ-III	
7.	Project cost	-	
8.	Activities Proposed	Usage of existing Kaccha road along the sea shore at Kasarkod village for development of Honnavar Port.	
9.	Whether permitted activity as per CRZ Notification? If yes, specify the relevant rules.	<p>Yes</p> <p>As per para 3 (i) a - Port is a waterfront activity, Para 4(i) a - clearance for waterfront and foreshore activities,</p> <p>Para 4 (ii) f - foreshore requiring facility for transport of raw materials</p> <p>Para 3(iv) a- setting up of foreshore facilities</p> <p>As per Para 8 III (A) (i), NDZ shall not applicable for area falling in port limits of CRZ Notification, 2011.</p>	
10.	The details of recommendations of the District Coastal Zone Management Committee (DCZMC)	The proposal has been deliberated and recommended at DCZMC meeting held on 25.11.2022.	
11.	Whether issue of clearance is within the scope of SCZMA or NCZMA? Specify relevant rules	As per Hon'ble NGT Order dated 21.10.2022 in OA No.76 of 2022 (SZ)	
12.	Details of processing fee	Not paid	
13.	Any other details	-	

The Subject was placed in the KSCZMA meeting held on 06.02.2023. Since the issue is before the Hon'ble NGT (vide OA No.76 of 2022 (SZ)), as per the request made by the petitioner through her legal



representative, an opportunity was given to hear their submission in this regard.

After detailed discussion and deliberation the Authority deferred the subject and directed the legal representative and the proponent to submit all the required information and relevant documents within two days time to take further action in the matter. Now both of them submitted the information.

In compliance to the decision taken in the earlier meeting, the legal representative for the petitioner has submitted the following:

"Existence of Kacha Road: The statement made by the Port Department that there existed a "Kacha road" along the sea shore as connecting at Kasarkod village for development of Honnavar port is false ab initio.

It is imperative to note that, there existed no "Kacha road" along the sea shore in Kasarkod village before January 2022. The villagers of the Kasarkod village used a mud path or Kaludhari' to access their homes on the sea shore and the same was used as fish drying area during the day. However, the said path existed in patches and did not provide connectivity for a length of 4km.

The port department since January 2022 at the peak of the Turtle Nesting season, dumped red soil, boulders on the sandy beach/ Sea shore of the kasarkod village and used heavy machineries to level sand dunes and constructed a road from the boundary of the Port Land at Sy. No. 305 (44ha) through the Kasarkod village in an attempt to connect the port land to NH-66. In the monsoon of 2022, most of the laid road was washed during the high tide and what exists today is barely a 2-lane broken path that was laid by the Port Department. The petitioner herein, has challenged the construction of the said road in absence of CRZ clearance before the Hon'ble Tribunal. Therefore, submission of a proposal to use the illegal road constructed in violation of CRZ law is an attempt of creating fait accompli situation. A copy of the representation submitted by the petitioner is enclosed as Annexure -II



More over on perusal of the Bhuvan Map extracted from the website ISRO, Department of space, Government of India with the road layer does not show existence of any kacha road on the sea shore of Kasarkod village”.


The project proponent submitted the following clarification with regard to objections raised in the earlier meeting:

“1. It is submitted that the existing Kachha road that runs parallel to the beach from NH- 66 at Kasarkod upto the proposed port area in CRZ III (road with gravel mixture) was developed while forming the construction of seawalls for protection from sea erosion. This fact has been elucidated in the site inspection report of Regional Director (Env) Karwar which has been taken on record by the Hon'ble NGT South Zone, Chennai in its interim order dated: 21.10.2022

The proposal of usage of Kachha road along the seashore as connecting road at Kasarkod village for development of Honnavar Port for issue of CRZ clearance was considered in the DCZMC meeting held on 25.11.2022. This proposal was recommended to the KSCZMA by the Regional Director (Environment) Karwar on 29.11.2022. It is clearly stated in the letter that the existing Kachha road was formed for construction of seawalls to protect the area from sea erosion and the potholes have been made good using murrum (red earth) and Jelly .

However, at present, this road is being used by the local inhabitants as an access road to their houses. This fact has been agreed by the petitioner himself. Therefore, it is clear that the road was not formed originally for the local inhabitants but was formed for the transportation of construction materials like boulders, granite stones and other materials to the construction site for the formation of seawalls.

2. The port limits of the Honnavar Port have been notified by the Government of Karnataka vide Notification No: PWD 107 PSP 2013. Dated: 09.12.2013 as per the powers conferred by Section 5 of the Indian Ports Act 1908”.



In the said Notification, the limits on the eastern side is Stated as Seashore of Honnavar 50mtrs above High Water Mark between North and South boundary mark.

For further clarity a copy of the clarification submitted by the proponent is enclosed as Annexure -III".

In compliance to the directions issued by the Hon'ble NGT in O.A No. 76/2022 vide Order dated 21.10.2022,

"14. Therefore, the 2nd respondent is given the liberty to approach the authorities for the usage of the existing road by making an application to the SCZMA-Karnataka and followed by an application before the SEIAA-Karnataka and let the same be examined by the authorities and pass appropriate orders as per law".

the matter was placed and deliberated. The submission made by the Petitioner through his legal counsel and also the Project Proponent were heard. After perusing the metarials on record and averments made there under, KSCZMA discussed and decided to exempt the use of the existing Kacha road in as is where is basis only, as the proposed area falls in notified port limits where NDZ is not applicable in such areas, falling within notified port limits, as per provision in para 4 (i) (a) of CRZ notification 2011.

40.2.3. ಕಾರ್ಯನಿರ್ವಾಹಕ ಇಂಜಿನಿಯರ್, ಬಂದರು ವಿಭಾಗ ಬೈತಕೋಲ, ಕಾರವಾರ ಇವರು ಉತ್ತರ ಕನ್ನಡ ಜಿಲ್ಲೆಯ ಭಟ್ಟಳ ಬಂದರಿನಲ್ಲಿ Maintenance Dredging of Entrance channel and Basin of Bhatkal Fishing Harbourn ಕುರಿತು (ಅಪಜೀ 32 ಸಿಆರ್‌ಯುಡ್ 2023)

1	ಯೋಜನೆಯ ಹೆಸರು	Maintenance Dredging of Entrance Channel And Basin of Bhatkal Fisheries Harbour.
2	ಅರ್ಜಿದಾರರ ಹೆಸರು	ಕಾರ್ಯನಿರ್ವಾಹಕ ಇಂಜಿನಿಯರ್, ಬಂದರು ವಿಭಾಗ, ಕಾರವಾರ.
3	ಯೋಜನೆಯ ಸ್ಥಳ, ಗ್ರಾಮ	ಭಟ್ಟಳ ತಾಲ್ಲೂಕು, ಉತ್ತರ ಕನ್ನಡ ಜಿಲ್ಲೆ.

	ತಾಲ್ಲೂಕು ಮತ್ತು ಜಿಲ್ಲೆ.	
4	ಸರ್ವೆ ನಂಬರ	ಇಲ್ಲ - ಅಧಿಸೂಚಿತ ಬಂದರು ಪ್ರದೇಶ
5	ಪ್ರಸ್ತಾವಿತ ಯೋಜನೆಯ ವಿನ್ಯಾಸ	ಅರಬ್ಬೀ ಸಮುದ್ರದಲ್ಲಿ - ಮೀ. ಆಳದವರೆಗೆ ಒಟ್ಟು 1,12,043 ಘ.ಮೀ ಪ್ರಮಾಣದ ಹೊಳೆತುವುದು. (ನಿರ್ವಹಣಾ ಹೊಳೆತುವಿಕೆ)
6	ಸಿ.ಆರ್.ಜೆಡ್ ವರ್ಗೀಕರಣ	ಸಿ.ಆರ್.ಜೆಡ್-IV A & IV B (ಅರಬ್ಬೀ ಸಮುದ್ರ ಮತ್ತು ಶರಾಬಿ ನದಿ) GPS Readings: N-13°58'02.97" E-74°32'03.07"
7	ಯೋಜನೆಯ ವೆಚ್ಚ	ರೂ. 500.00 ಲಕ್ಷ
8	ಪ್ರಸ್ತಾವಿತ ಚಟುವಟಿಕೆಗಳು	ಭಟ್ಟಳ ಬಂದರು ಪ್ರದೇಶದ ನ್ಯಾವಿಗೇಶನ್ ಚಾನೆಲ್‌ನ ನಿರ್ವಹಣೆಗಾಗಿ ಸದರಿ ಪ್ರದೇಶದಲ್ಲಿ ತುಂಬಿರುವ ಹೊಳೆತುವುದು.
9	ಅರ್ಜಿ ಪರಿಷ್ಕರಣಾ ಶುಲ್ಕ ಪಾವತಿಸಿದ ವಿವರಗಳು	ಯೋಜನೆಯ ಅಂದಾಜು ವೆಚ್ಚದಂತೆ ಅನ್ವಯಿಸುವ ಅರ್ಜಿ ಪರಿಷ್ಕರಣಾ ಶುಲ್ಕ ರೂ. 2.0 ಲಕ್ಷಗಳನ್ನು ಪಾವತಿಸಿರುವುದಿಲ್ಲ.
10	KSCZMA ಅಥವಾ NCZMA ವ್ಯಾಪ್ತಿಯೊಳಗೆ ಬರುತ್ತದೆಯೇ? ಸಂಬಂಧಿಸಿದ ನಿಯಮಗಳನ್ನು ನಮೂದಿಸಿ	KSCZMA CRZ Notification-2011 Para 4 (i) (f) & ಪ್ಯಾರಾ 3(iv) (c)
11	ಇತರೆ ವಿವರಗಳು	Annexure-IV, Project Summary, approval orders, Bathymetric survey chart & calculation sheet, Project Layout, Plan and Estimate, Port limit map

The Authority after discussions and deliberations unanimously conferred powers on the Chairman KSCZMA to take a decision on the project based on EIA report which is to be submitted by the project proponent.



40.2.4. ಕಾರ್ಯನಿರ್ವಾಹಕ ಇಂಜಿನಿಯರ್, ಬಂದರು ವಿಭಾಗ ಬೈತಕೋಲ, ಕಾರವಾರ
 ಇವರು ಉತ್ತರ ಕನ್ನಡ ಜಿಲ್ಲೆಯ ಕಾರವಾರ ಬಂದರಿನಲ್ಲಿ Maintenance Dredging
 at the basin and Entrance channel for the development of
 Baithkol Fishing Harbour ಗೆ ನಿರಾಕ್ಷೇಪಣಾ ಪತ್ರ ನೀಡುವ ಬಗ್ಗೆ (ಅಪಜೀ 16
 ಸಿಆರ್‌ಯುಡ್ 2023)

1	ಯೋಜನೆಯ ಹೆಸರು	Maintenance Dredging at the basin and Entrance Channel for the development of Baithkol fishing harbour.
2	ಅರ್ಜಿದಾರರ ಹೆಸರು	ಕಾರ್ಯನಿರ್ವಾಹಕ ಇಂಜಿನಿಯರ್, ಬಂದರು ವಿಭಾಗ, ಕಾರವಾರ.
3	ಯೋಜನೆಯ ಸ್ಥಳ, ಗ್ರಾಮ ತಾಲ್ಲೂಕು ಮತ್ತು ಜಿಲ್ಲೆ.	ಕಾರವಾರ ತಾಲ್ಲೂಕು, ಉತ್ತರಕನ್ನಡ ಜಿಲ್ಲೆ.
4	ಸರ್ವೆ ನಂಬರ	ಇಲ್ಲ-ಅಧಿಸೂಚಿತ ಬಂದರು ಪ್ರದೇಶ
5	ಪ್ರಸ್ತಾವಿತ ಯೋಜನೆಯ ವಿಸ್ತಾರ	ಅರಬ್ಬೀ ಸಮುದ್ರದಲ್ಲಿ -3ಮೀ. ಆಳದವರೆಗೆ ಒಟ್ಟು 1,07,877 ಘ.ಮೀ ಪ್ರಮಾಣದ ಹೊಳೆತುವುದು. (ನಿರ್ವಹಣಾ ಹೊಳೆತುವಿಕೆ)
6	ಸಿ.ಆರ್.ಜೆಡ್ ವರ್ಗೀಕರಣ	ಸಿ.ಆರ್.ಜೆಡ್-IV A (ಅರಬ್ಬೀ ಸಮುದ್ರ) & IB GPS Readings: N-14°47'54.35" E-74°06'41.56"
7	ಯೋಜನೆಯ ವೆಚ್ಚ	ರೂ. 350.00 ಲಕ್ಷ
8	ಪ್ರಸ್ತಾವಿತ ಚಟುವಟಿಕೆಗಳು	ಬೈತಕೋಲ್ ಬಂದರು ಪ್ರದೇಶದ ನ್ಯಾವಿಗೇಶನ ಚಾನೆಲ್‌ನ ನಿರ್ವಹಣೆಗಾಗಿ ಸದರಿ ಪ್ರದೇಶದಲ್ಲಿ ತುಂಬಿರುವ ಹೊಳೆತುವುದು.
9	ಅರ್ಜಿ ಪರಿಷ್ಕರಣಾ ಶುಲ್ಕ ಪಾವತಿಸಿದ ವಿವರಗಳು	ಯೋಜನೆಯ ಅಂದಾಜು ವೆಚ್ಚದಂತೆ ಅನ್ವಯಿಸುವ ಅರ್ಜಿ ಪರಿಷ್ಕರಣಾ ಶುಲ್ಕ ರೂ. 2.0 ಲಕ್ಷಗಳನ್ನು ಪಾವತಿಸಿರುವುದಿಲ್ಲ.



10	KSCZMA ಅಥವಾ NCZMA ವ್ಯಾಪ್ತಿಯೊಳಗೆ ಬರುತ್ತದೆಯೇ? ಸಂಬಂಧಿಸಿದ ನಿಯಮಗಳನ್ನು ನಮೂದಿಸಿ.	KSCZMA / NCZMA CRZ Notification-2011 Para 4 (i) (f) & ಪ್ಯಾರಾ 3(iv) (c)
11	ಇತರೆ ವಿವರಗಳು	1. Annexure-IV 2. Project Summary, approval orders 3. Bathymetric survey chart & calculation sheet 4. Project Layout 5. Plan and Estimate EIA Report ಸಲ್ಲಿಸಿರುವುದಿಲ್ಲ.

The Authority after discussions and deliberations unanimously conferred powers on the Chairman KSCZMA to take a decision on the project based on EIA report which is to be submitted by the project proponent.

40.2.5. ಮುಖ್ಯ ಕಾರ್ಯನಿರ್ವಾಹಕರು, ಅಲ್ಪಕೋಡಿ ಮೀನುಗಾರರ ಸಹಕಾರಿ ಸಂಘ ನಿಯಮಿತ, ಅಲ್ಪಕೋಡಿ, ಭಟ್ಟಳ ತಾಲ್ಲೂಕು ಇವರು ಉತ್ತರಕನ್ನಡ ಜಿಲ್ಲೆಯ ಭಟ್ಟಳ ತಾಲ್ಲೂಕಿನ ಅಲ್ಪಕೋಡಿ ಮೀನುಗಾರಿಕಾ ಬಂದರಿನಲ್ಲಿ ಮೀನುಗಾರಿಕೆ ಇಲಾಖೆಯಿಂದ ಗುತ್ತಿಗೆ ಪಡೆದಿರುವ ಜಾಗದ ಸರ್ವೆ ನಂ. 26ಅ ಹಿಸ್ಸಾ 8 ರಲ್ಲಿ ಮಂಜುಗಡ್ಡೆ ಸ್ಥಾವರ ನಿರ್ಮಾಣಕ್ಕೆ ನಿರಾಕ್ಷೇಪಣಾ ಪತ್ರ ಕೋರಿರುವ ಬಗ್ಗೆ (ಅಪಜೀ 68 ಸಿಆರ್‌ಯುಡ್ 2023)

1	ಯೋಜನೆಯ ಹೆಸರು	ಭಟ್ಟಳ ತಾಲ್ಲೂಕಿನ ಅಲ್ಪಕೋಡಿ ಮೀನುಗಾರಿಕೆ ಬಂದರಿನಲ್ಲಿ ಮಂಜುಗಡ್ಡೆ ಸ್ಥಾವರ ನಿರ್ಮಾಣ.
2	ಅರ್ಜಿದಾರರ ಹೆಸರು	ಮುಖ್ಯ ಕಾರ್ಯನಿರ್ವಾಹಕರು, ಅಲ್ಪಕೋಡಿ ಮೀನುಗಾರರ ಸಹಕಾರಿ ಸಂಘ ನಿಯಮಿತ, ಅಲ್ಪಕೋಡಿ, ಭಟ್ಟಳ ತಾಲ್ಲೂಕು
3	ಯೋಜನೆಯ ಸ್ಥಳ, ಗ್ರಾಮ	ಅಲ್ಪಕೋಡಿ, ಭಟ್ಟಳ ತಾಲ್ಲೂಕು, ಉತ್ತರಕನ್ನಡ ಜಿಲ್ಲೆ



	ತಾಲೂಕು ಮತ್ತು ಜಿಲ್ಲೆ	
4	ಸರ್ವೆ ನಂಬರ	26ಅ ಹಿಸ್ಸಾ 8
5	ಪ್ರಸ್ತಾವಿತ ಯೋಜನೆಯ ವಿಸ್ತಾರ	195.55 ಚ.ಅಡಿ.
6	ಸಿ.ಆರ್.ಜೆಡ್ ವರ್ಗೀಕರಣ	CRZ-III (ನದಿ ಭರತ ರೇಖೆಯಿಂದ 34 ಮಿಟರ್) GPS Readings: N- 14°01' 46.28" E- 74°30' 16.72"
7	ಯೋಜನೆಯ ವೆಚ್ಚ	ರೂ. 42.59 ಲಕ್ಷ.
8	ಪ್ರಸ್ತಾವಿತ ಚಟುವಟಿಕೆಗಳು	ಅಲ್ಟ್ರಾಕೋಡಿ ಮೀನುಗಾರಿಕಾ ಬಂದರಿನಲ್ಲಿ 50 ಟನ್ ಸಾರ್ವಜನಿಕ ಮಂಜುಗಡ್ಡೆ ಸ್ಥಾವರ ನಿರ್ಮಾಣ.
9	ಅರ್ಜಿ ಪರಿಷ್ಕರಣಾ ಶುಲ್ಕ ಪಾವತಿಸಿದ ವಿವರಗಳು	ಯೋಜನೆಯ ಅಂದಾಜು ವೆಚ್ಚದಂತೆ ಅನ್ವಯಿಸುವ ಅರ್ಜಿ ಪರಿಷ್ಕರಣಾ ಶುಲ್ಕ ರೂ. 50,000 ಗಳನ್ನು ಪಾವತಿಸಿರುತ್ತಾರೆ.
10	KSCZMA ಅಥವಾ NCZMA ವ್ಯಾಪ್ತಿಯೊಳಗೆ ಬರುತ್ತದೆಯೇ? ಸಂಬಂಧಿಸಿದ ನಿಯಮಗಳನ್ನು ನಮೂದಿಸಿ	KSCZMA / NCZMA CRZ Notification-2011 Para 8(i) III CRZ-III (ಎ) (iii) (ಎಲ್)
11	ಇತರೆ ವಿವರಗಳು	1. Annexure -IV (Form -I) 2. RTC 3. Survey Sketch 4. Project Report 5. Plan and Estimate ಮೀನುಗಾರಿಕೆ ಇಲಾಖೆಯಿಂದ ಜಾಗವನ್ನು ಗುತ್ತಿಗೆ ಪಡೆದಿರಬಹುದಿರುವ ಬಗ್ಗೆ ದಾಖಲೆಗಳು.

ಪ್ರಾಧಿಕಾರವು ಸದರಿ ವಿಷಯದ ಬಗ್ಗೆ ವಿವರವಾಗಿ ಚರ್ಚಿಸಲಾಗಿ, ಕರಾವಳಿ ನಿಯಂತ್ರಣ ವಲಯ
ಅಧಿಸೂಚನೆ 2011 ಪ್ರಕಾರ ಮಂಜುಗಡ್ಡೆ ಸ್ಥಾವರ ನಿರ್ಮಿಸಲು ಅವಕಾಶವಿದ್ದು, ಉದ್ದೇಶಿತ ಸ್ಥಳದಲ್ಲಿ



ಮಂಜುಗಡ್ಡೆ ಸ್ಥಾವರವನ್ನು ನಿರ್ಮಿಸಲು ಈ ಕಳಕಂಡ ಷರತ್ತುಗಳೊಂದಿಗೆ ನಿರಾಕ್ಷೇಪಣಾ ಪತ್ರ ನೀಡಲು ತೀರ್ಮಾನಿಸಿತು.

1. ಕಟ್ಟಡ ನಿರ್ಮಾಣವು ಈಗಿರುವ ಸ್ಥಳೀಯ ಪಟ್ಟಣ ಮತ್ತು ಗ್ರಾಮಾಂತರ ಯೋಜನೆ ನಿಯಮಗಳಿಗೆ ಒಳಪಟ್ಟಿರತಕ್ಕದ್ದು.
2. ಕಟ್ಟಡ ನಿರ್ಮಾಣ ಹಂತದಲ್ಲಿ ಉತ್ಪತ್ತಿಯಾಗುವ ಯಾವುದೇ ತ್ಯಾಜ್ಯ ನದಿ, ಹಳ್ಳ, ತೊರೆ, ಸಮುದ್ರ ಮುಂತಾದ ಜಲಮೂಲಗಳಿಗೆ ಸೇರದಂತೆ ಎಚ್ಚರಿಕೆ ವಹಿಸತಕ್ಕದ್ದು.
3. ಕಟ್ಟಡ ನಿರ್ಮಾಣದ ಸಂದರ್ಭದಲ್ಲಿ ಅಲ್ಲಿನ ಪರಿಸರದ ಮೇಲ್ಮೈ ಏರುಪೇರಾಗದಂತೆ ಮತ್ತು ಮಳೆನೀರಿನ ಹರಿವಿಗೆ ಅಡಚಣೆಯುಂಟಾಗದಂತೆ ಮುನ್ನೆಚ್ಚರಿಕೆ ವಹಿಸತಕ್ಕದ್ದು.
4. ಐಸ್‌ಪ್ಲಾಂಟ್ ಕಾರ್ಯಾಚರಣೆಯ ಸಂದರ್ಭದಲ್ಲಿ ಸದರಿ ಘಟಕದಲ್ಲಿ ಯಾವುದೇ ಕಾರಣಕ್ಕೂ ಮೀನು ಸಂಸ್ಕರಣಾ ಚಟುವಟಿಕೆಯನ್ನು ಕೈಗೊಳ್ಳತಕ್ಕದ್ದಲ್ಲ ಹಾಗೂ ಶೀಘ್ರಲೀಕರಣ ಘಟಕವನ್ನು ನಿರ್ಮಿಸತಕ್ಕದ್ದಲ್ಲ.
5. ಐಸ್‌ಪ್ಲಾಂಟ್ ಕಾರ್ಯಾಚರಣೆಯ ಪೂರ್ವದಲ್ಲಿ ಕರ್ನಾಟಕ ರಾಜ್ಯ ಮಾಲಿನ್ಯ ನಿಯಂತ್ರಣ ಮಂಡಳಿಯಿಂದ ನಿಯಮಾನುಸಾರ CFO ಪಡೆಯತಕ್ಕದ್ದು ಹಾಗೂ ಯೋಜನೆಯ ಅನುಮೋದಿತ ಸಾಮರ್ಥ್ಯವನ್ನು ಮೀರತಕ್ಕದ್ದಲ್ಲ.
6. ಯೋಜನೆಯ ಕಾರ್ಯಾಚರಣೆಯ ಹಂತದಲ್ಲಿ ನಿಯಮಾನುಸಾರ ಘನ ತ್ಯಾಜ್ಯಗಳನ್ನು ಸಂಗ್ರಹಿಸಿ ವೈಜ್ಞಾನಿಕವಾಗಿ ವಿಲೇವಾರಿಗಳಿಸಲು ಕ್ರಮ ವಹಿಸತಕ್ಕದ್ದು.
7. ಸದರಿ ಘಟಕದ ಕಾರ್ಯಾಚರಣೆಯ ಹಂತದಲ್ಲಿ ಉತ್ಪತ್ತಿಯಾಗುವ ಕೊಳಚೆ ನೀರು ನದಿ, ಹಳ್ಳ, ತೊರೆ, ಸಮುದ್ರ ಮುಂತಾದ ಜಲಮೂಲಗಳಿಗೆ ಸೇರದಂತೆ ಎಚ್ಚರಿಕೆ ವಹಿಸತಕ್ಕದ್ದು ಹಾಗೂ ವೈಜ್ಞಾನಿಕವಾಗಿ ಸಂಸ್ಕರಿಸತಕ್ಕದ್ದು.
8. ಸದರಿ ಘಟಕದ ಕಾರ್ಯಾಚರಣೆಗಾಗಿ ಯಾವುದೇ ಕಾರಣಕ್ಕೂ ಸದರಿ ಪ್ರದೇಶದಲ್ಲಿ ಅಂತರ್ಜಲವನ್ನು ಹೊರತೆಗೆಯತಕ್ಕದ್ದಲ್ಲ.
9. ಪ್ರಸ್ತಾವನೆಯ ಅಂಗವಾಗಿ ಕೈಗೊಳ್ಳುವ ಎಲ್ಲಾ ಕಾಮಗಾರಿ ಮತ್ತು ಚಟುವಟಿಕೆಗಳು CRZ ಅಧಿಸೂಚನೆ, ದಿನಾಂಕ: 06.01.2011 ಕ್ಕೆ ಒಳಪಟ್ಟಿರತಕ್ಕದ್ದು.




40.2.6. ಉತ್ತರಕನ್ನಡ ಜಿಲ್ಲೆಯ ಕರಾವಳಿ ನಿಯಂತ್ರಣ ವಲಯ ಪ್ರದೇಶದಲ್ಲಿ ಬರುವ ಕಾಳಿ ಗಂಗಾವಳಿ, ಅಘನಾಶಿನಿ ಮತ್ತು ಶರಾವತಿ ನದಿ ಪಾತ್ರದಲ್ಲಿ ದೋಣಿ ಸಂಚಾರಕ್ಕೆ 19 ಮರಳು ದಿಬ್ಬಗಳನ್ನು ತೆರವುಗೊಳಿಸುವ ಕುರಿತು (ಅಪಜೀ 79 ಸಿಆರ್‌ಯುಡ್ 2023)

ಉತ್ತರ ಕನ್ನಡ ಜಿಲ್ಲೆಯ ಕರಾವಳಿ ನಿಯಂತ್ರಣ ವಲಯ ಪ್ರದೇಶದಲ್ಲಿ ಬರುವ ಕಾಳಿ, ಗಂಗಾವಳಿ, ಅಘನಾಶಿನಿ ಮತ್ತು ಶರಾವತಿ ನದಿ ಪಾತ್ರದಲ್ಲಿ ದೋಣಿ ಸಂಚಾರಕ್ಕೆ ಅಡಚಣೆ ಉಂಟು ಮಾಡುವ ಮರಳು ದಿಬ್ಬ (Sand Bar) ಗಳಲ್ಲಿನ ಮರಳನ್ನು ತೆರವುಗೊಳಿಸಲು ನಿರಾಕ್ಷೇಪಣಾ ಪತ್ರ ಕೋರಿ ಗಣಿ ಮತ್ತು ಭೂ ವಿಜ್ಞಾನ ಇಲಾಖೆಯ ಹಿರಿಯ ಭೂವಿಜ್ಞಾನಿಗಳು ಪ್ರಸ್ತಾವನೆ ಸಲ್ಲಿಸಿರುತ್ತಾರೆ.

ಗಣಿ ಮತ್ತು ಭೂವಿಜ್ಞಾನ ಇಲಾಖೆಯವರು ಕೋರಿದಂತೆ ಈ ಮರಳು ದಿಬ್ಬಗಳನ್ನು ಗುರುತಿಸಲು ಜಂಟಿ ಪರಿಶೀಲನೆ ನಡೆಸಲು ದಿನಾಂಕ: 15-12-2022, 16-12-2022 ಮತ್ತು 17-12-2022 ರಂದು ಕಂದಾಯ ಇಲಾಖೆ, ಗಣಿ ಮತ್ತು ಭೂವಿಜ್ಞಾನA, ಮೀನುಗಾರಿಕೆ, ಲೋಕೋಪಯೋಗಿ, ಕರ್ನಾಟಕ ರಾಜ್ಯ ಮಾಲಿನ್ಯ ನಿಯಂತ್ರಣ ಮಂಡಳಿಯ ಅಧಿಕಾರಿಗಳು ಮತ್ತು N.I.T.K ಸುರತ್ಕಲ್ ಸಂಸ್ಥೆಯ ತಜ್ಞರೊಂದಿಗೆ ಸದರಿ ನದಿ ಪಾತ್ರಗಳನ್ನು ಪರಿಶೀಲನೆ ಮಾಡಿದ್ದು, ಸ್ಥಳ ಪರಿಶೀಲನೆಯ ಸಮಯದಲ್ಲಿ ಮೀನುಗಾರಿಕೆ ಇಲಾಖೆಯ ಅಧಿಕಾರಿಗಳ ಸಲಹೆಯ ಮೇರೆಗೆ, ಮೀನುಗಾರರ ಮನವಿಯ ಅನುಸಾರ ದೋಣಿಗಳ ಚಲನ-ವಲನಕ್ಕೆ ಅಡಚಣೆ ಉಂಟುಮಾಡುತ್ತಿರುವ ಪ್ರದೇಶಗಳಲ್ಲಿ ಮರಳು ದಿಬ್ಬಗಳನ್ನು ತೆರವುಗೊಳಿಸಬೇಕೆಂದು ಅಭಿಪ್ರಾಯ ನೀಡಿರುತ್ತಾರೆ. ಮರಳು ದಿಬ್ಬವನ್ನು ಗುರುತಿಸಲು N.I.T.K ಸುರತ್ಕಲ್ ಸಂಸ್ಥೆಯ ತಜ್ಞರು Single Beam Eco-sounder ಮತ್ತು Differential GPS ಯಂತ್ರೋಪಕರಣಗಳ ಮೂಲಕ Bathymetry Survey ನಡೆಸಿ ಮರಳು ದಿಬ್ಬಗಳು ಇರುವ ನಿರ್ದಿಷ್ಟ ಪ್ರದೇಶಗಳನ್ನು ಗುರುತಿಸಿ ತೆರವುಗೊಳಿಸಬೇಕಾದ ಆಳ ಮತ್ತು ಮರಳಿನ ಪ್ರಮಾಣವನ್ನು ದಾಖಲಿಸಿ ವರದಿ ನೀಡಿರುತ್ತಾರೆ.

ಅದರಂತೆ N.I.T.K ಸುರತ್ಕಲ್ ಸಂಸ್ಥೆಯ ತಾಂತ್ರಿಕ ತಜ್ಞರು ಉತ್ತರಕನ್ನಡ ಜಿಲ್ಲೆಯ ಕರಾವಳಿ ನಿಯಂತ್ರಣ ವಲಯ ಪ್ರದೇಶದ 4 ನದಿ ಪಾತ್ರಗಳಲ್ಲಿ ಮೀನುಗಾರಿಕೆ ದೋಣಿಗಳ ಸಂಚಾರಕ್ಕೆ ಅಡಚಣೆ ಉಂಟು ಮಾಡುವ ಕಾಳಿ ನದಿಯಲ್ಲಿ 7, ಗಂಗಾವಳಿ ನದಿಯಲ್ಲಿ 2, ಅಘನಾಶಿನಿ ನದಿಯಲ್ಲಿ 4 ಮತ್ತು ಶರಾವತಿ ನದಿಯಲ್ಲಿ 7 ರಂತೆ ಒಟ್ಟು 20 ಮರಳು ದಿಬ್ಬಗಳನ್ನು ಗುರುತಿಸಿ Satellite images, DGPS & Tidal chart ಗಳನ್ನು ಬಳಸಿ ತಂತ್ರಜ್ಞಾನಗಳ ಅನುಸಾರ ಪರಿಶೀಲಿಸಿ



ಒಟ್ಟು 20 ಮರಳು ದಿಬ್ಬಗಳಲ್ಲಿ 15,80,229.98 ಮೆಟ್ರಿಕ್‌ಟನ್ ಮರಳನ್ನು ತೆರವುಗೊಳಿಸಲು ಶಿಫಾರಸ್ಸು ಮಾಡಿ ತಾಂತ್ರಿಕ ವರದಿ ನೀಡಿರುತ್ತಾರೆ.

ದಿನಾಂಕ: 04-01-2023 ರಂದು ಮಾನ್ಯ ಜಿಲ್ಲಾಧಿಕಾರಿಗಳು, ಉತ್ತರಕನ್ನಡ ಜಿಲ್ಲೆ ಕಾರವಾರ ರವರ ಅಧ್ಯಕ್ಷತೆಯಲ್ಲಿ ಜರುಗಿದ ಜಿಲ್ಲಾ 7 ಸದಸ್ಯರ (CRZ) ಸಮಿತಿ ಸಭೆಯಲ್ಲಿ ಸದರಿ ವಿಷಯವನ್ನು ಮಂಡಿಸಿ ಮೀನುಗಾರಿಕೆ ಚಟುವಟಿಕೆಗಳಿಗೆ ಅನುಕೂಲವಾಗುವಂತೆ ದೋಣಿಗಳ ಸಂಚಾರಕ್ಕೆ ಮರಳು ದಿಬ್ಬಗಳು ಅಡ್ಡವಾಗಿರುವುದರಿಂದ ಮರಳು ದಿಬ್ಬಗಳನ್ನು ತೆರವುಗೊಳಿಸುವುದು ಸೂಕ್ತವೆಂದು ಮೀನುಗಾರಿಕೆ ಇಲಾಖೆಯ ಅಧಿಕಾರಿಗಳು ಕೋರಿದಂತೆ ಮತ್ತು N.I.T.K ಸುರತ್ಕಲ್ ಸಂಸ್ಥೆಯ ತಜ್ಞರ ಶಿಫಾರಸ್ಸು ವರದಿಯ ಅನುಸಾರ ಈ ಕೆಳಕಂಡಂತೆ ಶಿಫಾರಸ್ಸು ಮಾಡಿರುತ್ತಾರೆ.

ಕೋಷ್ಟಕ-1: ಪ್ರಸ್ತಾವನೆಯಲ್ಲಿರುವ ಮರಳು ಪ್ರಮಾಣದ ವಿವರ.

ಕ್ರ. ಸಂ	ಮರಳು ದಿಬ್ಬ	ಅಕ್ಷಾಂಶ ರೇಖಾಂಶ	ಉದ್ದ (ಮೀ)	ಅಗಲ (ಮೀ)	ಆಳ (ಮೀ)	ಇಳಿತ (LTL) ಸಮಯದಲ್ಲಿ ನೀರಿನ ಆಳ	ಪ್ರಸ್ತಾವಿಸಿರುವ ಮರಳಿನ ಪ್ರಮಾಣ (ಮೆಟ್ರಿಕ್ ಟನ್)MT
ಕಾಳಿ ನದಿ							
1	SB-KL-01 North:Baire Village South:Gotagali Village East:Kali River West:Kali River	14°53'34.92"N 74°16'54.28"E	565	78	0.8	-0.24m to 2.23 m	59935.2
2	SB-KL-02 North:Baire Village South:Kerawadi Village East:Kali River West:Kali River	14°53'41.75"N 74°16'19.24"E	695	147	0.75	-0.67m to 1.11 m	130260.375
3	SB-KL-03 North:Baire	14°53'42.	547	136	0.75	0.51m to 1.37 m	94849.8

	Village South:Katar Village East:Kali River West:Kali River	76"N 74°15'42. 15"E						
4	SB-KL-04 North:Baire Village South:Kathar Villag East:Kali River West:Kali River	14°53'55. 02"N 74°15'14. 93"E	621	105	0.7	-0.27m to 1.85m	77593.95	
5	SB-KL-05 North:Ulaga Village South:Kathar Village East:Kali River West:Kali River	14°53'38. 32"N 74°14'48. 70"E	410	74	0.75	1.53m to 2.15m	38683.5	
6	SB-KL-06 North:Ulaga Village South:Kathar Village East: River West:River	14°53'19. 81"N 74°14'50. 20"E	550	68	0.75	3.41m to 5.78m	47685	
7	SB-KL-07 North: UlagaVillage South:KatharVil lage East: River West:River	14°52'38. 37"N 74°15'3.5 9"E	575	66	0.8	1.36m to 2.14m	51612	
Total							500619.825	
ಗಂಗಾವಳಿ ನದಿ								
1	SB-GA-01 North:Shirur Village South:Uluva re Village	14°36'3.00" N 74°22'5.03"	906	98	0.75	-0.63m to 1.41m	113204.7	



	East:River West:River	E					
2	SB-GA-02 North:River South:River East:AndleVillage West:Kodsani Village	14°36'21.68" N 74°23'38.20" E	600	92	0.8	-0.12m to 0.75m	75072
Total							188276.7
ಅಘನಾಶಿನಿ ನದಿ							
1	SB-AG-01 North:Manakon Village South:Harkade Village East:River West:River	14°27'6.46" N 74°27'9.33" E	533	143	0.6	0.87m to 1.38m	77743.38
2	SB-AG-02 North:DivgiVillage South:ManakiVillage East:River West:River	14°26'37.25" N 74°26'13.54" E	690	162	0.6	-0.4m to 1.52m	114015.6
3	SB-AG-03 North:River South:River East:TandrakuliVillage West:Tannirkuli	14°27'50.61" N 74°25'55.27" E	853	112	0.6	0.93m to 1.49m	97446.72
4	SB-AG-04 North:River South:River East:DundakuliVillage West:Hegde	14°28'21.09" N 74°27'6.61" E	697	143	0.6	1.25m to 2.10m	101664.42

	Village						
Total							390870.12
ಶರಾವತಿ ನದಿ							
1	SB-SH-01 North:Allan ki South: Kodani East: River West:River	14°14'8.45" N 74°34'33.41" E	510	113	0.75	-0.99m to 0.48m	73478.25
2	SB-SH-02 North:Mudk ani South:Beran ki East: River West:River	14°14'17.66" N 74°33'28.36" E	610	128	0.75	-0.09m to 0.87m	99552
3	SB-SH-03 North:Kerav alli South:Anilg od East: River West:River	14°14'15.02" N 74°32'18.46" E	400	67	0.8	-0.22m to 2.44m	36448
4	SB-SH-04 North:Jalava lli South:Hegga r East:River West:River	14°14'5.74" N 74°31'46.11" E	458	109	0.75	-0.72m to 1.10m	63650.55
5	SB-SH-05 North:Jalava lli South:Balkur u East: River West:River	14°14'34.49" N 74°31'8.10" E	472	94	0.75	-0.31m to 2.24m	56569.2
6	SB-SH-06	14°14'49.50"				0.47m to	

	North:Jalava lli South:Balkur u East: River West:River	N 74°30'33.87" E	730	118	0.6	2.57m	87862.8
7	SB-SH-07 North:Paduk uli South:Molko d East: River West:River	14°15'6.47" N 74°29'59.88" E	683	102	0.7	0.33m to 1.40m	82902.54
Total							500463.34
ಒಟ್ಟು ಪ್ರಮಾಣ							1580229.98

ಮುಂದುವರೆದು, NGT OA 252/2017 & 16115/2022 ಆದೇಶದಲ್ಲಿ ನದಿಪಾತ್ರದಲ್ಲಿರುವ ಮರಳು ದಿಬ್ಬಗಳನ್ನು ತೆರವುಗೊಳಿಸುವ ಕುರಿತು ಕೆಲವು ನಿರ್ದೇಶನಗಳನ್ನು ನೀಡಿದ್ದು ತೆರವುಗೊಳಿಸಿದ ಮರಳನ್ನು ಮಾರಾಟ ಮಾಡುವಂತಿಲ್ಲ ಮತ್ತು ಅದನ್ನು sand nourishment in beaches & levelling low lying areas of river bed, strengthening of river bunds ಗಳಿಗೆ ಬಳಸಲು ನಿರ್ದೇಶನ ನೀಡಿರುತ್ತದೆ. ಈ ಕುರಿತು ಕಾನೂನು ಸಲಹೆ ಪಡೆಯಲು ಗಣಿ ಮತ್ತು ಭೂವಿಜ್ಞಾನ ಇಲಾಖೆಯ ಅಧಿಕಾರಿಗಳಿಗೆ ಸೂಚಿಸಲಾಗಿರುತ್ತದೆ.

ಸದರಿ ಪ್ರಸ್ತಾವನೆಯನ್ನು ದಿನಾಂಕ: 12-01-2023 ರಂದು ಜರುಗಿದ DCZMC ಸಭೆಯಲ್ಲಿ ಮಂಡಿಸಲಾಗಿರುತ್ತದೆ. ಜಂಟಿ ಸಮೀಕ್ಷೆ ಹಾಗೂ NITK Surathkal ಸಂಸ್ಥೆಯ ಶಿಫಾರಸ್ಸಿನಂತೆ ತೆರವುಗೊಳಿಸಲು ಪ್ರಸ್ತಾಪಿಸಿದ ಮರಳಿನ ಪ್ರಮಾಣವನ್ನು ಕೋಷ್ಟಕ -1 ರಲ್ಲಿ ಪಟ್ಟಿ ಮಾಡಿದೆ.


ಸದರಿ ಪ್ರಸ್ತಾವನೆಯನ್ನು MoEF ನ ಮಾರ್ಗಸೂಚಿಗಳು ಮತ್ತು NITK ತಜ್ಞರ ಶಿಫಾರಸ್ಸು ಮತ್ತು ಷರತ್ತುಗಳ ಆಧಾರದ ಮೇಲೆ ಮತ್ತು NGT & High Court ಆದೇಶದ ಕುರಿತು ನೀಡುವ ಕಾನೂನುಸಲಹೆಯ ಷರತ್ತುಗಳಿಗೊಳಪಟ್ಟು ದೋಣಿ ಸಂಚಾರಕ್ಕೆ ಇಳಿತದ ಸಮಯದಲ್ಲಿ ಅಗತ್ಯವಿರುವ ನೀರಿನ ಆಳವಿರುವ ಕಾರಣ SB-KL-06 ಮರಳು ದಿಬ್ಬವನ್ನು ಹೊರತುಪಡಿಸಿ



ಉಳಿದ 19 ಮರಳು ದಿಬ್ಬಗಳನ್ನು ತೆರವುಗೊಳಿಸಲು ಕೋಷ್ಟಕ-2 ರಲ್ಲಿ ನಮೂದಿಸಿರುವ ಪ್ರಮಾಣದ ಮರಳನ್ನು ತೆರವುಗೊಳಿಸಲು ಶಿಫಾರಸ್ಸು ಮಾಡುವಂತೆ ತೀರ್ಮಾನಿಸಿದ್ದು, ಶಿಫಾರಸ್ಸು ಮಾಡಲಾದ ಮರಳು ದಿಬ್ಬಗಳ ವಿವರ ಈ ಕೆಳಕಂಡಂತೆ

ಕೋಷ್ಟಕ-2:

ಕ್ರ. ಸಂ	ಮರಳು ದಿಬ್ಬ	ಅಕ್ಷಾಂಶ ರೇಖಾಂಶ	ಉದ್ದ (ಮೀ)	ಅಗಲ (ಮೀ)	ಆಳ (ಮೀ)	ಇಳಿತ (LTL) ಸಮಯದ ಲ್ಲಿ ನೀರಿನ ಆಳ	ಶಿಫಾರಸ್ಸು ನೀಡಬಹುದಾದ ಮರಳಿನ ಪ್ರಮಾಣ (ಮೆಟ್ರಿಕ್ ಟನ್)MT
ಕಾಳಿ ನದಿ							
1	SB-KL-01 North: Bair e Village South: Gota gali Village East: Kali River West: Kali River	14°53'34.92" N 74°16'54.28" E	380	72	0.8	-0.24m to 2.23 m	37,209.60
2	SB-KL-02 North: Baire Village South: Kera wadi Village East: Kali River West: Kali River	14°53'41.75" N 74°16'19.24" E	695	105	0.75	-0.67m to 1.11 m	93,043.12
3	SB-KL-03 North: B aire Village South: K	14°53'42.76" N 74°15'42.15" E	547	136	0.75	0.51m to 1.37 m	94,849.80



	atar Village East:Kali River West:Kali River						
4	SB-KL-04 North:Baire Village South:Katha r Villag East:Kali River West:Kali River	14°53'55.02" N 74°15'14.93" E	621	95	0.70	-0.27m to 1.85m	70,204.05
5	SB-KL-05 North:Ulaga Village South:Katha r Village East:Kali River West:Kali River	14°53'38.32" N 74°14'48.70" E	190	44	0.50	1.53m to 2.15m	7106
6	SB-KL-06 North:Ulaga Village South:Katha r Village East: River West:River	14°53'19.81" N 74°14'50.20" E	264	66	0.75	3.41m to 5.78m	Cancelled
7	SB-KL-07 North: UlagaVillag e South:Katha rVillage East: River West:Riv er	14°52'38.37" N 74°15'3.59" E	300	43	0.80	1.36m to 2.14m	17,544

Total							3,19,956.57
ಗಂಗಾವಳಿ ನದಿ							
1	SB-GA-01 North:Shirur Village South:Ulva re Village East:River West:River	14°36'3.00" N 74°22'5.03" E	906	81	0.75	-0.63m to 1.41m	93,567.15
2	SB-GA-02 North:Rive r South:Rive r East:Andl eVillage West:Kods ani Village	14°36'21.68" N 74°23'38.20" E	600	82	0.80	-0.12m to 0.75m	66,912.00
Total							1,60,479.15
ಅಘನಾಶಿನಿ ನದಿ							
1	SB-AG-01 North:Manak on Village South:Harkad e Village East:River West:River	14°27'6.46" N 74°27'9.33" E	533	108	0.60	0.87m to 1.38m	58,715.28
2	SB-AG-02 North:DivgiVi llage South:Manaki Village East: River West:River	14°26'37.25" N 74°26'13.54" E	690	162	0.60	-0.4m to 1.52m	1,14,015.60
3	SB-AG-03 North: River		853	99	0.60	0.93m to 1.49m	86,135.94



	South: River East:Tandraku liVillage West:Tannirk uli	14°27'50.61" N 74°25'55.27" E					
4	SB-AG-04 North: River South: River East:Dundak uliVillage West:Hegde Village	14°28'21.09" N 74°27'6.61" E	597	143	0.60	1.25m to 2.10m	87,078.42
Total							3,45,945.24
ಶರಾವತಿ ನದಿ							
1	SB-SH-01 North:Allanki South: Kodani East: River West:River	14°14'8.45"N 74°34'33.41"E	510	113	0.75	-0.99m to 0.48m	73,478.25
2	SB-SH-02 North:Mudka ni South:Beranki East: River West:River	14°14'17.66" N 74°33'28.36"E	610	128	0.75	-0.09m to 0.87m	99,552.00
3	SB-SH-03 North:Kerava lli South:Anilgo d East: River West:River	14°14'15.02" N 74°32'18.46"E	400	61	0.50	-0.22m to 2.44m	20,740.00
4	SB-SH-04 North:Jalavall i South:Heggar East:River West:River	14°14'5.74"N 74°31'46.11"E	458	109	0.75	-0.72m to 1.10m	63,650.55
5	SB-SH-05	14°14'34.49"	472	86	0.50	-0.31m	34,503.20

	North:Jalavalli South:Balkuru East: River West:River	N 74°31'8.10"E				to 2.24m	
6	SB-SH-06 North:Jalavalli South:Balkuru East: River West:River	14°14'49.50" N 74°30'33.87"E	730	73	0.50	0.47m to 2.57m	45,296.50
7	SB-SH-07 North:Padukuli South:Molkod East: River West:River	14°15'6.47"N 74°29'59.88"E	683	100	0.70	0.33m to 1.40m	81,277.00
Total							4,18,497.50
ಒಟ್ಟು ಪ್ರಮಾಣ							12,44,878.46

ಮರಳು ದಿಬ್ಬಗಳನ್ನು ತೆರವುಗೊಳಿಸುವ ವಿಷಯದ ಕುರಿತು OA No. 252/2017 ರಲ್ಲಿ ಮಾನ್ಯ NGT ನೀಡಿರುವ ಆದೇಶದ ಪ್ಯಾರಾ 75 (xiv) ರಂತೆ ಮೇಲ್ಕಂಡ ಮರಳು ದಿಬ್ಬಗಳಿಂದ ತೆರವುಗೊಳಿಸಲಾಗುವ ಮರಳನ್ನು ಎಲ್ಲಿ ಬಳಸಲಾಗುವುದು ಎಂಬ ಬಗ್ಗೆ ಯಾವುದೇ ವಿವರಗಳನ್ನು ನೀಡಿರುವುದಿಲ್ಲ.

ಒಟ್ಟು 19 ಮರಳು ದಿಬ್ಬಗಳನ್ನು (ಒಟ್ಟು 12,44,878.46) ಮೆಟ್ರಿಕಟನ್ ಪ್ರಮಾಣದ ಮರಳನ್ನು ತೆರವುಗೊಳಿಸುವ ಪ್ರಸ್ತಾವನೆಯನ್ನು ಪ್ರಾಧಿಕಾರವು ಗಮನಿಸಿತು.

ಪ್ರಾಧಿಕಾರವು ಸದರಿ ವಿಷಯದ ಬಗ್ಗೆ ವಿವರವಾಗಿ ಚರ್ಚಿಸಲಾಗಿ, ಮೀನುಗಾರಿಕಾ ದೋಣಿಗಳ ಸಂಚಾರಕ್ಕೆ ಅಡಚಡೆ ಉಂಟು ಮಾಡುತ್ತಿರುವ ಮರಳು ದಿಬ್ಬಗಳಿಂದ ತೆರವುಗೊಳಿಸಲಾಗುವ ಮರಳನ್ನು OA No. 252/2017 ರಲ್ಲಿ ಮಾನ್ಯ NGT ವೀರವು ನೀಡಿರುವ ಆದೇಶದಂತೆ ಯಾವ



ಪ್ರದೇಶಕ್ಕೆ ಹಾಗೂ ಯಾವ ಉದ್ದೇಶಕ್ಕೆ ಬಳಸಲಾಗುವುದು ಎಂಬ ಮಾಹಿತಿಯನ್ನು ಒದಗಿಸಿರುವುದಿಲ್ಲ. ಸದರಿ ಮಾಹಿತಿಗಳನ್ನು ಸಲ್ಲಿಸಿದಲ್ಲಿ ಮುಂದಿನ ಕ್ರಮ ಜರುಗಿಸಲಾಗುವುದು.

40.2.7. ಶ್ರೀ ನೀಲಾ ಜಾನು ಬಲೆಗಾರ ಇವರು ಭಾವಿಕೇರಿ ಗ್ರಾಮದ ಸರ್ವೆ ನಂ. 524/11 ರಲ್ಲಿ ಕರಾವಳಿ ನಿಯಂತ್ರಣ ವಲಯ ವ್ಯಾಪ್ತಿಯಲ್ಲಿ ಮೀನುಗಾರರ ಮತ್ಯಾ ಶ್ರಯ ಯೋಜನೆಯಡಿ ವಾಸ್ತವ್ಯದ ಹೊಸ ಕಟ್ಟಡ ನಿರ್ಮಾಣ ಮಾಡಲು ನಿರಾಕ್ಷೇಪಣಾ ಪತ್ರ ಕೋರಿರುವ ಬಗ್ಗೆ (ಅಪಜೀ 27 ಸಿಆರ್‌ಎಸ್ 2023)

1.	ಯೋಜನೆಯ ಹೆಸರು	ವಾಸ್ತವ್ಯದ ಹೊಸ ಕಟ್ಟಡ ನಿರ್ಮಾಣ
2.	ಅರ್ಜಿದಾರರ ಹೆಸರು	ಶ್ರೀಮತಿ. ನೀಲಾ ಜಾನು ಬಲೆಗಾರ
3.	ಯೋಜನೆಯ ಸ್ಥಳ, ಗ್ರಾಮ, ತಾಲ್ಲೂಕು ಮತ್ತು ಜಿಲ್ಲೆ.	ಭಾವಿಕೇರಿ ಗ್ರಾಮ, ಅಂಕೋಲಾ ತಾಲ್ಲೂಕು, ಉತ್ತರ ಕನ್ನಡ ಜಿಲ್ಲೆ.
4.	ಸರ್ವೆ ನಂಬರ್	524/11
5.	ಜಾಗದ ವಿಸ್ತೀರ್ಣ	0-2-0 (ಕಟ್ಟಡ ವಿಸ್ತೀರ್ಣ : 341.25 ಚ.ಅಡಿ)
6.	ಸಿ.ಆರ್.ಯುಡ್ ವರ್ಗೀಕರಣ	ಸಿ.ಆರ್.ಯುಡ್-III(167ಮೀ. ಸಮುದ್ರ ಭರತ ಮಟ್ಟದಿಂದ)
7.	ಯೋಜನೆಯ ವೆಚ್ಚ	--
8.	ಪ್ರಸ್ತಾವಿತ ಚಟುವಟಿಕೆಗಳು	ಹೊಸ ಕಟ್ಟಡ ನಿರ್ಮಾಣ
9.	ಸಿ.ಆರ್.ಯುಡ್ ಅಧಿಸೂಚನೆ ಪ್ರಕಾರ ಸದರಿ ಚಟುವಟಿಕೆಗಳು ಅನುಮತಿಸಬಹುದೇ? ಹೌದು ಆಗಿದಲ್ಲಿ, ಸಂಬಂಧಿತ ನಿಯಮಗಳನ್ನು ಸೂಚಿಸಿ.	ಹೌದು. ಸಿ.ಆರ್.ಯುಡ್ ಅಧಿಸೂಚನೆ-2011ರ ಪ್ಯಾರಾ 8(a) III.CRZ-IIIA(ii) ರಂತೆ, ಸಮುದ್ರ ತೀರದುದ್ದಕ್ಕೂ ಉಬ್ಬರ ರೇಖೆಯಿಂದ 100-200 ಮೀಟರ್‌ಗಳ ನಡುವೆ ಮೀನುಗಾರರೂ ಸೇರಿದಂತೆ ಪರಂಪರಾಗತ ಕರಾವಳಿ ಸಮುದಾಯದ ವಾಸದ

		<p>ಮನೆಗಳನ್ನು ನಿರ್ಮಿಸುವುದು ಅವಶ್ಯ ವಿಕೋಪ ನಿರ್ವಹಣಾ ಉಪಬಂಧಗಳನ್ನೊಳಗೊಂಡ ತಯಾರಿಸಿದ ಸಮಗ್ರ ಯೋಜನೆಗೆ ಅನುಗುಣವಾಗಿ ಅನುಮತಿಸಬಹುದಾದ ಚಟುವಟಿಕೆಯಾಗಿರುತ್ತದೆ.</p>
10.	ಜಿಲ್ಲಾ ಕರಾವಳಿ ವಲಯ ನಿರ್ವಹಣಾ ಸಮಿತಿ ಸಭೆಯ ಶಿಫಾರಸ್ಸುಗಳ ವಿವರ.	<p>ದಿನಾಂಕ: 05-01-2022 ರಂದು ನಡೆದ ಜಿಲ್ಲಾ ಕರಾವಳಿ ವಲಯ ನಿರ್ವಹಣಾ ಸಮಿತಿ ಕಾರವಾರ ಸಭೆಯಲ್ಲಿ ಸದರಿ ಪ್ರಸ್ತಾವನೆಯನ್ನು KSCZMA ಗೆ ಶಿಫಾರಸ್ಸು ಮಾಡಿದೆ.</p>
11.	ಅರ್ಜಿ ಪರಿಷ್ಕರಣಾ ಶುಲ್ಕ ಪಾವತಿಸಿದ ವಿವರಗಳು	<p>ರೂ. 200/- ಚಲನ್ ಸಂಖ್ಯೆ: CR1221040600910979 ದಿನಾಂಕ; 29-12-2021</p>
12.	SCZMA ಅಥವಾ NCZMA ವ್ಯಾಪ್ತಿಯೊಳಗೆ ಬರುತ್ತದೆಯೇ? ಸಂಬಂಧಿಸಿದ ನಿಯಮಗಳನ್ನು ನಮೂದಿಸಿ.	<p>ನಿರಾಕ್ಷೇಪಣಾ ಪತ್ರ ನೀಡುವುದು KSCZMA ವ್ಯಾಪ್ತಿಯೊಳಗೆ ಇರುತ್ತದೆ.</p>
13.	ಇತರೆ ವಿವರಗಳು	<p>ಮೀನುಗಾರಿಕೆ ಇಲಾಖೆಯ ಗುರುತಿನ ಸಂಖ್ಯೆಯ ಧೃಡೀಕೃತ ಪ್ರತಿ.</p>

ಪ್ರಾಧಿಕಾರವು ಸದರಿ ವಿಷಯದ ಬಗ್ಗೆ ವಿವರವಾಗಿ ಚರ್ಚಿಸಲಾಗಿ, CRZ 2011 ರ ಅಧಿಸೂಚನೆ
ಪ್ಯಾರಾ 8(a) III.CRZ-IIIA(ii) ರಂತೆ, "ಸಮುದ್ರತೀರದುದ್ದಕ್ಕೂ ಉಬ್ಬರ ರೇಖೆಯಿಂದ 100
ರಿಂದ 200 ಮೀಟರುಗಳ ನಡುವೆ ಮೀನುಗಾರರೂ ಸೇರಿದಂತೆ ಪರಂಪರಾಗತ ಕರಾವಳಿ



ಸಮುದಾಯದ ವಾಸದ ಮನೆಗಳನಿರ್ಮಾಣ /ಪುನರ್ ನಿರ್ಮಾಣವನ್ನು ಮೀನುಗಾರರೂ ಸೇರಿದಂತೆ ಪರಂಪರಾಗತವಾಗಿ ಕಡಲ ತೀರದಲ್ಲಿ ವಾಸಿಸುವ ಸಮುದಾಯಗಳ ಜೊತೆಯಲ್ಲಿ ಸಮಾಲೋಚನೆ ನಡೆಸಿ ರಾಜ್ಯ ಸರ್ಕಾರ ಅಥವಾ ಕೇಂದ್ರಾಡಳಿತ ಪ್ರದೇಶದ ಅಡಳಿತ ತಯಾರಿಸಿದ ಸಮಗ್ರ ಯೋಜನೆಗೆ ಅನುಗುಣವಾಗಿ ಮತ್ತು ಅವಶ್ಯ ವಿಶೇಷ ನಿರ್ವಹಣಾ ಉಪಬಂಧಗಳು, ನೈರ್ಮಲ್ಯ ವ್ಯವಸ್ಥೆ ಸೇರಿಸಿ ಅನುಮತಿಸಬಹುದಾದ ಚಟುವಟಿಕೆಯಾಗಿದ್ದು, ಆಯಾ ರಾಜ್ಯ ಮತ್ತು ಕೇಂದ್ರಾಡಳಿತ ಪ್ರದೇಶದ CZMA ಪ್ರಾಧಿಕಾರವು ಪರಿಸರ ಮತ್ತು ಅರಣ್ಯ ಮಂತ್ರಾಲಯದ ಅನುಮೋದನೆ ಪಡೆಯುವುದಕ್ಕಾಗಿ ಶಿಫಾರಸ್ಸು ಮಾಡಬೇಕಾಗಿರುತ್ತದೆ”.

ಆದಕಾರಣ, ಸದರಿ ಪ್ರಸ್ತಾವನೆಯನ್ನು CRZ 2011 ರ ಅಧಿಸೂಚನೆ ಪ್ಯಾರಾ 8(a) III.CRZ- IIIA(ii) ರಂತೆ ಮರುಪರಿಶೀಲಿಸಿ, ಸ್ಪಷ್ಟ ಶಿಫಾರಸ್ಸಿನೊಂದಿಗೆ ಸಲ್ಲಿಸುವಂತೆ ಸೂಚಿಸಿ DCZMC ಗೆ ಹಿಂದಿರುಗಿಸುವಂತೆ ತೀರ್ಮಾನಿಸಲಾಯಿತು.

40.2.8. ಶ್ರೀ. ಮಹಮ್ಮದ ಇರ್ಫಾನ್ ಹಸನ ದಕ್ಖಿ, ಟೊಂಕಾ ಕಾಸರಕೋಡ ಗ್ರಾಮ, ಹೊನ್ನಾವರ ತಾಲ್ಲೂಕು ಸರ್ವೆ ನಂ. 9999/ಪ್ಲಾಟ್ ನಂ. 61 ರಲ್ಲಿ ವಸತಿ ಕಟ್ಟಡ ನಿರ್ಮಾಣಕ್ಕೆ ನಿರಾಕ್ಷೇಪಣಾ ಪತ್ರ ನೀಡುವ ಬಗ್ಗೆ. (ಅಪಜೀ 248 ಸಿಆರ್‌ಯುಡ್ 2021)

1.	ಯೋಜನೆಯ ಹೆಸರು	ವಾಸ್ತವ್ಯದ ಹೊಸ ಕಟ್ಟಡ ನಿರ್ಮಾಣ
2.	ಅರ್ಜಿದಾರರ ಹೆಸರು	ಶ್ರೀ ಇರ್ಫಾನ ಹಸನ ದಕ್ಖಿ,
3.	ಯೋಜನೆಯ ಸ್ಥಳ, ಗ್ರಾಮ, ತಾಲ್ಲೂಕು ಮತ್ತು ಜಿಲ್ಲೆ.	ಕಾಸರಕೋಡ ಗ್ರಾಮ, ಹೊನ್ನಾವರ ತಾಲ್ಲೂಕು, ಉತ್ತರಕನ್ನಡ ಜಿಲ್ಲೆ
4.	ಸರ್ವೆ. ನಂಬರ್	9999, ಪ್ಲಾಟ್ ನಂಬರ್ 61
5.	ಜಾಗದ ವಿಸ್ತೀರ್ಣ	0-7-0 (ಕಟ್ಟಡ ವಿಸ್ತೀರ್ಣ: 288.75 ಚ.ಅಡಿ)
6.	ಸಿ.ಆರ್.ಯುಡ್ ವರ್ಗೀಕರಣ	ಸಿ.ಆರ್.ಯುಡ್ -III(116 ಮೀ. ಸಮುದ್ರ ಭರತ ಮಟ್ಟದಿಂದ)
7.	ಯೋಜನೆಯ ವೆಚ್ಚ	--
8.	ಪ್ರಸ್ತಾವಿತ ಚಟುವಟಿಕೆಗಳು	ಹೊಸ ಕಟ್ಟಡ ನಿರ್ಮಾಣ
9.	ಸಿ.ಆರ್.ಯುಡ್ ಅಧಿಸೂಚನೆ	ಹೌದು. ಸಿ.ಆರ್.ಯುಡ್ ಅಧಿಸೂಚನೆ-2011 ರ ಪ್ಯಾರಾ



	ಪ್ರಕಾರ ಸದರಿ ಚಟುವಟಿಕೆಗಳು ಅನುಮತಿಸಬಹುದೆ? ಹೌದು ಆಗಿದಲ್ಲಿ, ಸಂಬಂಧಿತ ನಿಯಮಗಳನ್ನು ಸೂಚಿಸಿ.	8(i)III.CRZ-III A(ii) ರಂತೆ, ಸಮುದ್ರ ತೀರದುದ್ದಕ್ಕೂ ಉಬ್ಬರ ರೇಖೆಯಿಂದ 100-200 ಮೀಟರ್‌ಗಳ ನಡುವೆ ಮೀನುಗಾರರೂ ಸೇರಿದಂತೆ ಪರಂಪರಾಗತ ಕರಾವಳಿ ಸಮುದಾಯದ ವಾಸದ ಮನೆಗಳನ್ನು ನಿರ್ಮಿಸುವುದು ಅವಶ್ಯ ವಿಶೇಷ ನಿರ್ವಹಣಾ ಉಪಬಂಧಗಳನ್ನೊಳಗೊಂಡ ತಯಾರಿಸಿದ ಸಮಗ್ರ ಯೋಜನೆಗೆ ಅನುಗುಣವಾಗಿ ಅನುಮತಿಸಬಹುದಾದ ಚಟುವಟಿಕೆಯಾಗಿರುತ್ತದೆ.
10.	ಜಿಲ್ಲಾ ಕರಾವಳಿ ವಲಯ ನಿರ್ವಹಣಾ ಸಮಿತಿ ಸಭೆಯ ಶಿಫಾರಸ್ಸುಗಳ ವಿವರ.	ದಿನಾಂಕ: 17-08-2021 ರಂದು ನಡೆದ ಜಿಲ್ಲಾ ಕರಾವಳಿ ವಲಯ ನಿರ್ವಹಣಾ ಸಮಿತಿ ಕಾರವಾರ ಸಭೆಯಲ್ಲಿ ಸದರಿ ಪ್ರಸ್ತಾವನೆಯನ್ನು KSCZMA ಗೆ ಶಿಫಾರಸ್ಸು ಮಾಡಿದೆ.
11.	ಅರ್ಜಿ ಪರಿಷ್ಕರಣಾ ಶುಲ್ಕ ಪಾವತಿಸಿದ ವಿವರಗಳು	ರೂ. 200/- ಚಲನ್ ಸಂಖ್ಯೆ: CR0821040600373953 ದಿನಾಂಕ: 16-08-2021.
12.	SCZMA ಅಥವಾ NCZMA ವ್ಯಾಪ್ತಿಯೊಳಗೆ ಬರುತ್ತದೆಯೇ? ಸಂಬಂಧಿಸಿದ ನಿಯಮಗಳನ್ನು ನಮೂದಿಸಿ.	ನಿರಾಕ್ಷೇಪಣಾ ಪತ್ರ ನೀಡುವುದು KSCZMA ವ್ಯಾಪ್ತಿಯೊಳಗೆ ಇರುತ್ತದೆ.
13.	ಇತರೆ ವಿವರಗಳು	ಮೀನುಗಾರಿಕೆ ಇಲಾಖೆಯ ಗುರುತಿನ ಸಂಖ್ಯೆಯ ಧೃಡೀಕೃತ ಪ್ರತಿ.

ಪ್ರಾಧಿಕಾರವು ಸದರಿ ವಿಷಯದ ಬಗ್ಗೆ ವಿವರವಾಗಿ ಚರ್ಚಿಸಲಾಗಿ, CRZ 2011 ರ ಅಧಿಸೂಚನೆ ಪ್ರಕಾರ 8(a) III.CRZ-III A(ii) ರಂತೆ, "ಸಮುದ್ರತೀರದುದ್ದಕ್ಕೂ ಉಬ್ಬರ ರೇಖೆಯಿಂದ 100 ರಿಂದ 200 ಮೀಟರುಗಳ ನಡುವೆ ಮೀನುಗಾರರೂ ಸೇರಿದಂತೆ ಪರಂಪರಾಗತ ಕರಾವಳಿ ಸಮುದಾಯದ ವಾಸದ ಮನೆಗಳ ನಿರ್ಮಾಣ /ಪುನರ್ ನಿರ್ಮಾಣವನ್ನು ಮೀನುಗಾರರೂ ಸೇರಿದಂತೆ ಪರಂಪರಾಗತವಾಗಿ ಕಡಲ ತೀರದಲ್ಲಿ ವಾಸಿಸುವ ಸಮುದಾಯಗಳ ಜೊತೆಯಲ್ಲಿ




ಸಮಾಲೋಚನೆ ನಡೆಸಿ ರಾಜ್ಯ ಸರ್ಕಾರ ಅಥವಾ ಕೇಂದ್ರಾಡಳಿತ ಪ್ರದೇಶದ ಅಡಳಿತ ತಯಾರಿಸಿದ ಸಮಗ್ರ ಯೋಜನೆಗೆ ಅನುಗುಣವಾಗಿ ಮತ್ತು ಅವಶ್ಯ ವಿಶೇಷ ನಿರ್ವಹಣಾ ಉಪಬಂಧಗಳು, ನೈರ್ಮಲ್ಯ ವ್ಯವಸ್ಥೆ ಸೇರಿಸಿ ಅನುಮತಿಸಬಹುದಾದ ಚಟುವಟಿಕೆಯಾಗಿದ್ದು, ಆಯಾ ರಾಜ್ಯ ಮತ್ತು ಕೇಂದ್ರಾಡಳಿತ ಪ್ರದೇಶದ CZMA ಪ್ರಾಧಿಕಾರವು ಪರಿಸರ ಮತ್ತು ಅರಣ್ಯ ಮಂತ್ರಾಲಯದ ಅನುಮೋದನೆ ಪಡೆಯುವುದಕ್ಕಾಗಿ ಶಿಫಾರಸ್ಸು ಮಾಡಬೇಕಾಗಿರುತ್ತದೆ”.

ಆದಕಾರಣ, ಸದರಿ ಪ್ರಸ್ತಾವನೆಯನ್ನು CRZ 2011 ರ ಅಧಿಸೂಚನೆ ಪ್ಯಾರಾ 8(a) III.CRZ- IIIA(ii) ರಂತೆ ಮರುಪರಿಶೀಲಿಸಿ, ಸ್ಪಷ್ಟ ಶಿಫಾರಸ್ಸಿನೊಂದಿಗೆ ಸಲ್ಲಿಸುವಂತೆ ಸೂಚಿಸಿ DCZMCಗೆ ಹಿಂದಿರುಗಿಸುವಂತೆ ತೀರ್ಮಾನಿಸಲಾಯಿತು.

40.2.9. ಮೆ| ರೋಹನ್ ಕಾರ್ಪೊರೇಶನ್ ಇಂಡಿಯಾ ಪ್ರೈ. ಲಿ ಇವರಿಗೆ ಮಂಗಳೂರು ತಾಲೂಕಿನ ಸುರತ್ಕಲ್ ಗ್ರಾಮದ ಸರ್ವೆ ನಂಬ್ರ 14, 15, 16ರ 13.3 ಎಕ್ರೆ ಸ್ಥಳದಲ್ಲಿ ನದಿಗೆ ಕಲ್ಲಿನ ಪಿಚ್ಚಿಂಗ್ ಮೂಲಕ ತಡೆಗೋಡೆ ಹಾಗೂ ಮಳೆ ನೀರಿನ ಚರಂಡಿ ನಿರ್ಮಿಸಲು ಕರಾವಳಿ ನಿಯಂತ್ರಣ ವಲಯ ನಿರಾಕ್ಷೇಪಣಾ ಪತ್ರ ಕೋರಿರುವ ಬಗ್ಗೆ (ಅಪಜೀ 291 ಸಿಆರ್‌ಯುಡ್ 2022)

1.	ಯೋಜನೆಯ ಹೆಸರು:	ನದಿಗೆ ಕಲ್ಲಿನ ಪಿಚ್ಚಿಂಗ್ ಮೂಲಕ ತಡೆಗೋಡೆ ಹಾಗೂ ಮಳೆ ನೀರಿನ ಚರಂಡಿ ನಿರ್ಮಾಣ.									
2.	ಅರ್ಜಿದಾರರ ಹೆಸರು:	ಮೆ ರೋಹನ್ ಕಾರ್ಪೊರೇಶನ್ ಇಂಡಿಯಾ ಪ್ರೈ.ಲಿ									
3.	ಯೋಜನೆಯ ಸ್ಥಳ, ಗ್ರಾಮ, ತಾಲೂಕು ಮತ್ತು ಜಿಲ್ಲೆ	<p>ದಕ್ಷಿಣ ಕನ್ನಡ ಜಿಲ್ಲೆಯ ಮಂಗಳೂರು ತಾಲೂಕು ಸುರತ್ಕಲ್ ಗ್ರಾಮ.</p> <p>GPS Reading:</p> <table border="1"> <thead> <tr> <th>Co-ordinates</th> <th>Longitude</th> <th>Latitude</th> </tr> </thead> <tbody> <tr> <td>P1</td> <td>74.78719</td> <td>13.03015</td> </tr> <tr> <td>P2</td> <td>74.78806</td> <td>13.02955</td> </tr> </tbody> </table>	Co-ordinates	Longitude	Latitude	P1	74.78719	13.03015	P2	74.78806	13.02955
Co-ordinates	Longitude	Latitude									
P1	74.78719	13.03015									
P2	74.78806	13.02955									

		P3	74.78947	13.02937
		P 4	74.79053	13.02938
		P5	74.79147	13.02968
		P6	74.79165	13.02982
		P7	74.79223	13.02989
4.	ಸರ್ವೆ ನಂಬರ್	14, 15, 16		
5.	ಜಾಗದ ವಿಸ್ತೀರ್ಣ	13.3ಎಕ್ರೆ		
6.	ಸಿ.ಆರ್. ಝಡ್.	CRZ-IA, CRZ-IB, CRZ-II		
7.	ಯೋಜನೆಯ ವೆಚ್ಚ	ರೂ. 98.02 ಲಕ್ಷ.		
8.	ಪ್ರಸ್ತಾವಿತ ಚಟುವಟಿಕೆಗಳು	ನದಿಗೆ ಕಲ್ಲಿನ ಪಿಚ್ಚಿಂಗ್ ಮೂಲಕ ತಡೆಗೋಡೆ ಹಾಗೂ ಮಳೆ ನೀರಿನ ಚರಂಡಿ ನಿರ್ಮಾಣ.		
9.	ಸಿ.ಆರ್.ಝಡ್ ಅಧಿಸೂಚನೆ ಪ್ರಕಾರ ಸದರಿ ಚಟುವಟಿಕೆಗಳು ಅನುಮತಿಸಬಹುದೇ? ಹೌದು ಆಗಿದ್ದಲ್ಲಿ ಸಂಬಂಧಿತ ನಿಯಮಗಳನ್ನು ಸೂಚಿಸಿ	<p>ಹೌದು</p> <p>160ಮೀ. ಉದ್ದದ ತಡೆಗೋಡೆಯು ಕರಾವಳಿ ನಿಯಂತ್ರಣ ವಲಯದ CRZ IA ವರ್ಗದಲ್ಲಿದ್ದು ಅಲ್ಲಿ ತಡೆಗೋಡೆ ನಿರ್ಮಿಸಲು ಅವಕಾಶ ಇರುವುದಿಲ್ಲ. ಇಲ್ಲಿ ನದಿ ಪ್ರವಾಹದಿಂದ ಕೊರೆತ ತಡೆಯಲು ಕಾಂಡ್ಲ ಗಿಡಗಳನ್ನು ಬೆಳೆಸಬಹುದು. ಉಳಿದ 440 ಮೀಟರ್ ತಡೆಗೋಡೆ ಹಾಗೂ ಮಳೆ ನೀರು ಚರಂಡಿ CRZIB ಹಾಗೂ CRZ II ರಲ್ಲಿದ್ದು ಕರಾವಳಿ ನಿಯಂತ್ರಣ ವಲಯ ಅಧಿಸೂಚನೆ 2011 ರ ಪ್ಯಾರಾ 3 (iv)(d) ರಂತೆ ಇಲ್ಲಿ ಉಪ್ಪುನೀರು ಭೂಪ್ರದೇಶಕ್ಕೆ ನುಗ್ಗದಂತೆ ತಡೆಗೋಡೆ ನಿರ್ಮಿಸಲು ಹಾಗೂ ಮಳೆನೀರಿನ ಚರಂಡಿ ನಿರ್ಮಿಸಲು ಅವಕಾಶವಿರುತ್ತದೆ.</p>		



10	ಜಿಲ್ಲಾ ಕರಾವಳಿ ವಲಯ ನಿರ್ವಹಣಾ ಸಮಿತಿ ಸಭೆಯ ಶಿಫಾರಸ್ಸುಗಳ ವಿವರ.	ದಿನಾಂಕ: 17-8-2022 ರಂದು ನಡೆದ ಜಿಲ್ಲಾ ಕರಾವಳಿ ವಲಯ ನಿರ್ವಹಣಾ ಸಮಿತಿ ಸಭೆಯಲ್ಲಿ ಶಿಫಾರಸ್ಸು ಮಾಡಲಾಗಿದೆ.
11	ಅರ್ಜಿ ಪರಿಷ್ಕರಣಾ ಶುಲ್ಕ ಪಾವತಿಸಿದ ವಿವರಗಳು:	ರೂ. 1 ಲಕ್ಷ ಚಲನ್ ನಂ: CR0822040600358961 ದಿನಾಂಕ: 16-8-2022.
12	SCZMA ಅಥವಾ NCZMA ವ್ಯಾಪ್ತಿಯೊಳಗೆ ಬರುತ್ತದೆಯೇ? ಸಂಬಂಧಿಸಿದ ನಿಯಮಗಳನ್ನು ನಮೂದಿಸಿ.	ಅನುಮೋದನೆ ನೀಡುವುದು SCZMA ವ್ಯಾಪ್ತಿಯೊಳಗೆ ಬರುತ್ತದೆ. ಕರಾವಳಿ ನಿಯಂತ್ರಣ ವಲಯ ಅಧಿಸೂಚನೆ - ಪ್ಯಾರಾ 3 (iv)(d) ರಂತೆ ಇಲ್ಲಿ ಉಪ್ಪು ನೀರು ಭೂಪ್ರದೇಶಕ್ಕೆ ನುಗ್ಗದಂತೆ ತಡೆಗೋಡೆ ನಿರ್ಮಿಸಲು ಹಾಗೂ ಮಳೆ ನೀರಿನ ಚರಂಡಿ ನಿರ್ಮಿಸಲು ಅವಕಾಶವಿರುತ್ತದೆ. .
13	ಇತರೆ ವಿವರಗಳು	-

ಪ್ರಾಧಿಕಾರವು ಸದರಿ ವಿಷಯದ ಬಗ್ಗೆ ವಿವರವಾಗಿ ಚರ್ಚಿಸಲಾಗಿ, ಮಂಗಳೂರು ತಾಲೂಕಿನ ಸುರತ್ಕಲ್ ಗ್ರಾಮದ ಸರ್ವೆ ನಂಬ್ರ 14, 15, 16ರ 13.3 ಎಕ್ರೆ ವ್ಯಾಪ್ತಿಯಲ್ಲಿ CRZ -IA ವರ್ಗದಲ್ಲಿ ಬರುವ 160 ಮೀ. ಉದ್ದದ ತಡೆಗೋಡೆಯ ನಿರ್ಮಾಣವನ್ನು ಹೊರತುಪಡಿಸಿ, ಉಪ್ಪು ನೀರು ಭೂಪ್ರದೇಶಕ್ಕೆ ನುಗ್ಗದಂತೆ 440 ಮೀಟರ್ ತಡೆಗೋಡೆ ಹಾಗೂ ಮಳೆ ನೀರು ಚರಂಡಿ ನಿರ್ಮಿಸಲು, ಕರಾವಳಿ ನಿಯಂತ್ರಣ ವಲಯ ಅಧಿಸೂಚನೆ-2011 ರ ಪ್ಯಾರಾ 3 (iv)(d) ರಂತೆ ಅವಕಾಶವಿರುವುದರಿಂದ ಮೆ/ ರೋಹನ್ ಕಾರ್ಪೊರೇಶನ್ ಇಂಡಿಯಾ ಪ್ರೈ.ಲಿ ಇವರಿಗೆ ಈ ಕೆಳಕಂಡ ಷರತ್ತುಗಳೊಂದಿಗೆ ಕರಾವಳಿ ನಿಯಂತ್ರಣ ವಲಯ ನಿರಾಕ್ಷೇಪಣಾ ಪತ್ರ ನೀಡಲು ನಿರ್ಣಯಿಸಿತು:-

1. ನದಿಗೆ ಕಲ್ಲಿನ ಪಿಚ್ಚಿಂಗ್ ಮೂಲಕ ತಡೆಗೋಡೆ ಹಾಗೂ ಮಳೆ ನೀರಿನ ಚರಂಡಿ ಕಾಮಗಾರಿಯನ್ನು ಕೈಗೊಳ್ಳುವ ಹಂತದಲ್ಲಿ ಪ್ರಾದೇಶಿಕ ನಿರ್ದೇಶಕರು (ಪರಿಸರ) ಮಂಗಳೂರು ರವರು ಕಾಮಗಾರಿ ಪರಿಶೀಲನೆ ಮಾಡುವುದು
2. CRZ IA ವರ್ಗದಲ್ಲಿ 160 ಮೀ. ಉದ್ದದ ತಡೆಗೋಡೆಯ ಬದಲಿಗೆ ಕಾಂಡ್ಲ ವನಗಳನ್ನು ಬೆಳೆಸುವುದು.



3. ಕಾಮಗಾರಿಯ ನಿರ್ಮಾಣ ಹಂತದಲ್ಲಿ ಹೊಳೆ ಅಥವಾ ನದಿಯನ್ನು ತಿರುಗಿಸಬಾರದು ಅಥವಾ ನಿರ್ಬಂಧಿಸಬಾರದು ಹಾಗೂ ಹೊಳೆ ಅಥವಾ ನದಿ ಸರಾಗವಾಗಿ ಹರಿಯಲು ಸೂಕ್ತ ತಾಂತ್ರಿಕ ವ್ಯವಸ್ಥೆ ಮಾಡತಕ್ಕದ್ದು.
4. ಯೋಜನೆಯ ನಿರ್ಮಾಣ ಹಂತದಲ್ಲಿ ನಿಯಮಾನುಸಾರ ಘನ ತ್ಯಾಜ್ಯಗಳನ್ನು ಸಂಗ್ರಹಿಸಿ ವೈಜ್ಞಾನಿಕವಾಗಿ ವಿಲೇಗೊಳಿಸಲು ಕ್ರಮ ವಹಿಸತಕ್ಕದ್ದು.
5. ನಿರ್ಮಾಣದ ಸಂದರ್ಭದಲ್ಲಿ ಅಲ್ಲಿನ ಪರಿಸರದ ಮೇಲ್ಮೈ ಏರುಪೇರಾಗದಂತೆ ಮತ್ತು ಮಳೆ ನೀರಿನ ಹರಿವಿಗೆ ಅಡಚಣೆಯುಂಟಾಗದಂತೆ ಮುನ್ನೇಚ್ಚರಿಕೆ ವಹಿಸತಕ್ಕದ್ದು.
6. ಪ್ರಸ್ತಾವನೆಯ ಅಂಗವಾಗಿ ಕೈಗೊಳ್ಳುವ ಎಲ್ಲಾ ಕಾಮಗಾರಿ ಮತ್ತು ಚಟುವಟಿಕೆಗಳು CRZ ಅಧಿಸೂಚನೆ, ದಿನಾಂಕ: 06.01.2011 ಕ್ಕೆ ಒಳಪಟ್ಟಿರತಕ್ಕದ್ದು.

40.2.10. Request of CRZ Clearance to river bank protection work at Paduhithlu, Kolvailu in Pavanje village of mangalore taluk by Minor irrigation department (FEE CRZ 2023)

1.	Name of the Project	Proposed construction of river bank protection work
2.	Name of the Applicant	Assistant Executive Engineer, Department of Minor Irrigation and ground water development sub division Mangalore.
3.	Location of the Project Village/Town, Taluk, Dt.	Paduhithlu & Kolvailu of Pavanje village.Mangaluru Taluk, Dakshina Kannada district.
4.	Sy. No.	sy. no. 37,49 & 57 of paduhithlu sy.no. 58, 64, 67,26 & 27 of Kolvailu, of Pavanje
5.	Extent of land	Total length- 5.45 km
6.	CRZ Classification	CRZ IB,CRZ II .
7.	Project Cost	Rs . 400.00 Lakhs
8.	Activities proposed	construction of river bank protection work
9.	Whether permitted activity as per CRZ Notification? If yes, specify the relevant rules	Yes Para 3 (iv) (d) of CRZ Notification 2011.



		In location of Paduhithlu II and III Reach fall in CRZ IA (Mangrove Buffer). Therefore, here stone pitching is not permissible as per CRZ Notification 2011 and 2019.
10	The details of recommendations of the District Coastal Zone Management Authority (DCZMA)	The DCZMC, meeting held on 28-12-2022 recommended the proposal of river bank protection work of 475 meters (Reach I) to KSCZMA with the following conditions. <ol style="list-style-type: none"> 1. There should not be any filling at the river bottom which will reduce the width of the river which in turn affect the river flow. 2. There should not be any removal of mangroves in the project site. 3. There should not be any violation of CRZ Notification during the project implementation.- The Chairman of the committee also requested the KSCZMA to consider the proposal of Reach II
11	Details of Processing fee	The Project proponent, by giving a undertaking on 10-1-2023, submitted that the processing fees of Rs. 2 lakhs will be paid within 15 days.
12	Whether issue of clearance is within the scope of SCZMA or NCZMA? Specify relevant rules.	SCZMA Para 3 (iv) (d) of CRZ Notification 2011. In location of Paduhithlu II and III Reach fall in CRZ IA (Mangrove Buffer). Therefore, here stone pitching is not permissible as per CRZ Notification 2011
13	Any other details	

The Authority after discussion and deliberations decided to issue CRZ clearance for river bank protection work at sy. no. sy. no. 37,49 & 57 of paduhithlu & sy.no. 58, 64, 67,26 & 27 of Kuluvailu, of Pavanje in Dakshina



Kannada District by the Assistant Executive Engineer, Minor Irrigation and Groundwater Development Sub-Division, Mangalore with the following conditions:

- 1) Work should not be undertaken in turtle nesting areas and Ecological Sensitive Areas.
- 2) No dumping of solid waste should be done during implementation of project.
- 3) The Regional Director (ENV) Mangalore should personally monitor the work to ensure that there is no environmental damages.
- 4) No stream or river should be diverted or blocked which could cause floods on landward side. Also, it may affect the ecology of that area. Therefore, suitable technical arrangement should be made for smooth flow of stream or river.
- 5) All provisions of CRZ 2011 notification should be followed during the execution of the work.

40.2.11. ಮೆ| ಮಂಗಳೂರು ಸ್ಮಾರ್ಟ್ ಸಿಟಿ ಲಿ., ಮಂಗಳೂರು ಇವರು ಮಂಗಳೂರು ತಾಲ್ಲೂಕಿನ ಮಂಗಳೂರು ತೋಟ, ಕಸ್ಬಾ ಬಜಾರ್, ಬೋಳೂರು, ಬಂಗ್ರಕೂಳೂರು, ತಣ್ಣೀರುಬಾವಿ ಹಾಗೂ ಬೆಂಗ್ರೆ ಗ್ರಾಮಗಳಲ್ಲಿ ಫಲ್ಲುಣಿ ನದಿ (ಗುರುಪುರ)ಯಲ್ಲಿ ಪ್ರಯಾಣಿಕ ದೋಣಿ (ಫೆರಿ) ನಿಲುಗಡೆಗಾಗಿ ಜೆಟ್ಟಿ ನಿರ್ಮಿಸಲು ಹಾಗೂ ಬೋಳೂರು ಗ್ರಾಮದ ಸುಲ್ತಾನ್ ಬತ್ತೇರಿಯಲ್ಲಿ ಬಂದರು ಇಲಾಖೆಗೆ ಸೇರಿದ ಸ್ಥಳದಲ್ಲಿ ಗುರುಪುರ ನದಿಗೆ ಅಡ್ಡವಾಗಿ ಪಾದಚಾರಿ ತೂಗು ಸೇತುವೆ ನಿರ್ಮಾಣ ಮಾಡಲು ಕರಾವಳಿ ನಿಯಂತ್ರಣ ವಲಯ ನಿರಾಕ್ಷೇಪಣಾ ಪತ್ರ ಕೋರಿರುವ ಬಗ್ಗೆ (ಅಪಜೀ 77 ಸಿಆರ್‌ಯುಡ್ 2023).

1.	ಯೋಜನೆಯ ಹೆಸರು:	ಜೆಟ್ಟಿ ನಿರ್ಮಾಣ ಹಾಗೂಪಾದಚಾರಿ ತೂಗು ಸೇತುವೆ ನಿರ್ಮಾಣ
2.	ಅರ್ಜಿದಾರರ ಹೆಸರು:	ಮಂಗಳೂರು ಸ್ಮಾರ್ಟ್ ಸಿಟಿ ಲಿ. (MSCL)ಮಂಗಳೂರು
3.	ಯೋಜನೆಯ ಸ್ಥಳ, ಗ್ರಾಮ, ತಾಲ್ಲೂಕು ಮತ್ತು ಜಿಲ್ಲೆ	ದಕ್ಷಿಣ ಕನ್ನಡ ಜಿಲ್ಲೆಯ ಮಂಗಳೂರು ತಾಲ್ಲೂಕು ಮಂಗಳೂರು ತೋಟ, ಕಸ್ಬಾ ಬಜಾರ್, ಬೋಳೂರು, ಬಂಗ್ರ ಕೂಳೂರು, ತಣ್ಣೀರು ಬಾವಿ ಹಾಗೂ ಬೆಂಗ್ರೆ GPS Reading:



		<table border="1"> <tr> <td>ಬಂಗ್ಲಕೂಳೂರು N 12° 55' 08.54" E 74° 49' 29.07"</td> <td>ನಾಯರ್ ಕುದ್ರು N 12° 53' 19.93" E 74° 49' 05.19"</td> </tr> <tr> <td>ತಣ್ಣೇರುಬಾವಿ N 12° 53' 13.15" E 74° 49' 04.27"</td> <td>ಸುಲ್ತಾನ್ ಬತ್ತೇರಿ N 12° 53' 21.46" E 74° 49' 13.16"</td> </tr> <tr> <td>ಕಸ್ಸಾ ಬೆಂಗೈ N 12° 51' 42.75" E 74° 49' 32.27"</td> <td>ಮಂಗಳೂರುಬಂದರು N 12° 51' 47.67" E 74° 49' 53.24"</td> </tr> <tr> <td>ಜೆಪ್ಪು ಫೆರಿ N 12° 50' 32.60" E 74° 51' 09.48"</td> <td></td> </tr> </table>	ಬಂಗ್ಲಕೂಳೂರು N 12° 55' 08.54" E 74° 49' 29.07"	ನಾಯರ್ ಕುದ್ರು N 12° 53' 19.93" E 74° 49' 05.19"	ತಣ್ಣೇರುಬಾವಿ N 12° 53' 13.15" E 74° 49' 04.27"	ಸುಲ್ತಾನ್ ಬತ್ತೇರಿ N 12° 53' 21.46" E 74° 49' 13.16"	ಕಸ್ಸಾ ಬೆಂಗೈ N 12° 51' 42.75" E 74° 49' 32.27"	ಮಂಗಳೂರುಬಂದರು N 12° 51' 47.67" E 74° 49' 53.24"	ಜೆಪ್ಪು ಫೆರಿ N 12° 50' 32.60" E 74° 51' 09.48"									
ಬಂಗ್ಲಕೂಳೂರು N 12° 55' 08.54" E 74° 49' 29.07"	ನಾಯರ್ ಕುದ್ರು N 12° 53' 19.93" E 74° 49' 05.19"																	
ತಣ್ಣೇರುಬಾವಿ N 12° 53' 13.15" E 74° 49' 04.27"	ಸುಲ್ತಾನ್ ಬತ್ತೇರಿ N 12° 53' 21.46" E 74° 49' 13.16"																	
ಕಸ್ಸಾ ಬೆಂಗೈ N 12° 51' 42.75" E 74° 49' 32.27"	ಮಂಗಳೂರುಬಂದರು N 12° 51' 47.67" E 74° 49' 53.24"																	
ಜೆಪ್ಪು ಫೆರಿ N 12° 50' 32.60" E 74° 51' 09.48"																		
4.	ಸರ್ವೆ ನಂಬರ್	<table border="1"> <thead> <tr> <th>ಗ್ರಾಮ</th> <th>ಸ.ನಂ.</th> </tr> </thead> <tbody> <tr> <td>ಬಂಗ್ಲಕೂಳೂರು</td> <td>44/P 43/P</td> </tr> <tr> <td>ತಣ್ಣೇರುಬಾವಿ</td> <td>52/P</td> </tr> <tr> <td>ತಣ್ಣೇರುಬಾವಿ</td> <td>52/P</td> </tr> <tr> <td>ಬೋಳೂರು</td> <td>ಬಂದರು ಪ್ರದೇಶ</td> </tr> <tr> <td>ಬೆಂಗೈ</td> <td>50/P</td> </tr> <tr> <td>ಕಸ್ಸಾ ಬಜಾರ್</td> <td>ಬಂದರು ಪ್ರದೇಶ</td> </tr> <tr> <td>ಮಂಗಳೂರು ತೋಟ</td> <td>ಬಂದರು ಪ್ರದೇಶ</td> </tr> </tbody> </table>	ಗ್ರಾಮ	ಸ.ನಂ.	ಬಂಗ್ಲಕೂಳೂರು	44/P 43/P	ತಣ್ಣೇರುಬಾವಿ	52/P	ತಣ್ಣೇರುಬಾವಿ	52/P	ಬೋಳೂರು	ಬಂದರು ಪ್ರದೇಶ	ಬೆಂಗೈ	50/P	ಕಸ್ಸಾ ಬಜಾರ್	ಬಂದರು ಪ್ರದೇಶ	ಮಂಗಳೂರು ತೋಟ	ಬಂದರು ಪ್ರದೇಶ
ಗ್ರಾಮ	ಸ.ನಂ.																	
ಬಂಗ್ಲಕೂಳೂರು	44/P 43/P																	
ತಣ್ಣೇರುಬಾವಿ	52/P																	
ತಣ್ಣೇರುಬಾವಿ	52/P																	
ಬೋಳೂರು	ಬಂದರು ಪ್ರದೇಶ																	
ಬೆಂಗೈ	50/P																	
ಕಸ್ಸಾ ಬಜಾರ್	ಬಂದರು ಪ್ರದೇಶ																	
ಮಂಗಳೂರು ತೋಟ	ಬಂದರು ಪ್ರದೇಶ																	
5.	ಜಾಗದ ವಿಸ್ತೀರ್ಣ	<p><u>ಜೆಟ್ಟಿಯ ನಿರ್ಮಾಣ ವಿವರಗಳು:</u></p> <p>ಪ್ರತಿ ಜೆಟ್ಟಿಯ ಒಟ್ಟು ವಿಸ್ತೀರ್ಣ 511 ಚ.ಮೀ ಇರುತ್ತದೆ.</p> <p><u>ಪಾದಚಾರಿ ತೂಗು ಸೇತುವೆ ನಿರ್ಮಾಣ :</u></p> <p>ಬೋಳೂರು ಗ್ರಾಮದ ಸುಲ್ತಾನ್ ಬತ್ತೇರಿ ಐತಿಹಾಸಿಕ ಸ್ಮಾರಕ ಸಮೀಪ ಬಂದರು ಇಲಾಖೆಗೆ ಸೇರಿದ 5.5 ಎಕರೆ ಸ್ಥಳಕ್ಕೆ ತಾಗಿಕೊಂಡು ಪ್ರವಾಸಿಗರಿಗೆ ಅನುಕೂಲವಾಗುವಂತೆ ಗುರುಪುರ ನದಿಗೆ ಅಡ್ಡವಾಗಿ ಪ್ರಸ್ತಾವಿತ ಪಾದಚಾರಿ ತೂಗು ಸೇತುವೆ ನಿರ್ಮಾಣ</p>																

6.	ಸಿ.ಆರ್. ಝಡ್.	CRZ-IBCRZ-II CRZ-IVB
7.	ಯೋಜನೆಯ ವೆಚ್ಚ	ರೂ. 46.20 ಕೋಟಿ.
8.	ಪ್ರಸ್ತಾವಿತ ಚಟುವಟಿಕೆಗಳು	ಜೆಟ್ಟಿ ನಿರ್ಮಾಣ ಪಾದಚಾರಿ ತೂಗು ಸೇತುವೆ ನಿರ್ಮಾಣ
9.	ಸಿ.ಆರ್.ಝಡ್ ಅಧಿಸೂಚನೆ ಪ್ರಕಾರ ಸದರಿ ಚಟುವಟಿಕೆಗಳು ಅನುಮತಿಸಬಹುದೇ? ಹೌದು ಆಗಿದ್ದಲ್ಲಿ ಸಂಬಂಧಿತ ನಿಯಮಗಳನ್ನು ಸೂಚಿಸಿ	ಹೌದು ಕರಾವಳಿ ನಿಯಂತ್ರಣ ವಲಯ ಅಧಿಸೂಚನೆ 2011 ರ ಪ್ಯಾರಾ 3 (i) (a) ಹಾಗೂ (iv) (a) ರಂತೆ ಹಾಗೂ ಕರಾವಳಿ ನಿಯಂತ್ರಣ ವಲಯ ಅಧಿಸೂಚನೆ 2019ರ ಪ್ಯಾರಾ 5.1.2 (i) (a) ಹಾಗೂ 5.4 (iii)(a) ರಂತೆ ಜೆಟ್ಟಿ ಹಾಗೂ ಸೇತುವೆ ನಿರ್ಮಾಣಗಳಿಗೆ ಅವಕಾಶವಿದ್ದು ಅನುಮತಿಸಬಹುದಾದ ಚಟುವಟಿಕೆಯಾಗಿರುತ್ತದೆ
10	ಜಿಲ್ಲಾ ಕರಾವಳಿ ವಲಯ ನಿರ್ವಹಣಾ ಸಮಿತಿ ಸಭೆಯ ಶಿಫಾರಸ್ಸುಗಳ ವಿವರ.	ದಿನಾಂಕ: 28-12-2022 ರಂದು ನಡೆದ ಜಿಲ್ಲಾ ಕರಾವಳಿ ವಲಯ ನಿರ್ವಹಣಾ ಸಮಿತಿ ಸಭೆಯಲ್ಲಿ ಈ ಕೆಳಗಿನ ಷರತ್ತಿಗೊಳಪಟ್ಟು ಶಿಫಾರಸ್ಸು ಮಾಡಲಾಗಿದೆ. ಯೋಜನಾ ಕರ್ತರು ಪರಿಸರ ಆಫಾತ ಅಂದಾಜೀಕರಣ (EIA) ವರದಿಯಲ್ಲಿರುವ ಪರಿಸರ ನಿರ್ವಹಣಾ ಯೋಜನೆಯಲ್ಲಿ (Environment Management Plan) ತಿಳಿಸಿದ ಎಲ್ಲಾ ಷರತ್ತುಗಳನ್ನು ಕಡ್ಡಾಯವಾಗಿ ಪಾಲಿಸಬೇಕು. ಸೇತುವೆ ನಿರ್ಮಾಣ, ಹಾಗೂ ಜೆಟ್ಟಿ ನಿರ್ಮಾಣ ಸಮಯದಲ್ಲಿ ನದಿ ದಡಕ್ಕೆ ಹಾಕಲಾಗುವ ಮಣ್ಣನ್ನು ನಿರ್ಮಾಣ ಕಾರ್ಯ ಸಂಪೂರ್ಣವಾದ ಮೇಲೆ ಸಂಪೂರ್ಣವಾಗಿ ತೆಗೆದು ನದಿಯ ಸಹಜ ಹರಿವಿಗೆ ಅಡಚಣೆಯಾಗದಂತೆ ಮುಂಜಾಗರೂಕತೆ ವಹಿಸಬೇಕು. ಯೋಜನಾಕರ್ತರು ತಮ್ಮ ಯೋಜನಾ ಸ್ಥಳದಲ್ಲಿ ನೀರಿನ ತಟದ



		<p>ನೌಲಭ್ಯವನ್ನು ಅಪೇಕ್ಷಿಸುವ ಚಟುವಟಿಕೆಗಳಿಗೆ ಪೂರಕವಾಗಿ ಬೇಕಾದ ನಿರ್ಮಾಣಗಳನ್ನು ಮಾತ್ರ ನಿರ್ಮಿಸಲು ಅವಕಾಶವಿರುತ್ತದೆ.</p> <p>ಯೋಜನಾಕರ್ತರು ಸದ್ರಿ ಕಾಮಗಾರಿ ಅನುಷ್ಠಾನ ಸಮಯದಲ್ಲಿ ಹಾಗೂ ಕಾರ್ಯಾಚರಣೆ ಸಮಯದಲ್ಲಿ ಕರಾವಳಿ ನಿಯಂತ್ರಣ ವಲಯ ಅಧಿಸೂಚನೆಯನ್ನು ಉಲ್ಲಂಘಿಸಬಾರದು.</p>
11	ಅರ್ಜಿ ಪರಿಷ್ಕರಣಾ ಶುಲ್ಕ ಪಾವತಿಸಿದ ವಿವರಗಳು:	<p>ರೂ. 6 ಲಕ್ಷ ಚಲನ್ ನಂ: CR0722040600153066</p> <p>ದಿನಾಂಕ: 6-07-2022</p>
12	SCZMA ಅಥವಾ NCZMA ವ್ಯಾಪ್ತಿಯೊಳಗೆ ಬರುತ್ತದೆಯೇ? ಸಂಬಂಧಿಸಿದ ನಿಯಮಗಳನ್ನು ನಮೂದಿಸಿ.	<p>ಅನುಮೋದನೆ ನೀಡುವುದು SCZMA ವ್ಯಾಪ್ತಿಯೊಳಗೆ ಬರುತ್ತದೆ.</p> <p>ಕರಾವಳಿ ನಿಯಂತ್ರಣ ವಲಯ ಅಧಿಸೂಚನೆ 2011 ರ ಪ್ಯಾರಾ 3 (i) (a) ಹಾಗೂ (iv) (a) ರಂತೆ ಹಾಗೂ ಕರಾವಳಿ ನಿಯಂತ್ರಣ ವಲಯ ಅಧಿಸೂಚನೆ 2019ರ ಪ್ಯಾರಾ 5.1.2 (i) (a) ಹಾಗೂ 5.4 (ii)(a) ರಂತೆ ಜೆಟ್ಟಿ ಹಾಗೂ ಸೇತುವೆ ನಿರ್ಮಾಣಗಳಿಗೆ ಅವಕಾಶವಿದ್ದು ಅನುಮತಿಸಬಹುದಾದ ಚಟುವಟಿಕೆಯಾಗಿರುತ್ತದೆ</p>
13	ಇತರೆ ವಿವರಗಳು	

ಪ್ರಾಧಿಕಾರವು ಸದರಿ ಪ್ರಸ್ತಾವನೆಯ ಬಗ್ಗೆ ವಿವರವಾಗಿ ಚರ್ಚಿಸಲಾಗಿ, ಜೆಟ್ಟಿ ನಿರ್ಮಾಣ/ ಜೆಟ್ಟಿ ಅಭಿವೃದ್ಧಿ ಕಾಮಗಾರಿ ಪ್ರಸ್ತಾವನೆಯನ್ನು ಹಾಗೂ ಪಾದಚಾರಿ ತೂಗು ಸೇತುವೆ ನಿರ್ಮಾಣದ ಪ್ರಸ್ತಾವನೆಯನ್ನು ಪ್ರತ್ಯೇಕವಾಗಿ ಸಲ್ಲಿಸುವುದು ಸೂಕ್ತವೆಂದು ಅಭಿಪ್ರಾಯ ಪಡುತ್ತಾ, ಜೆಟ್ಟಿ ನಿರ್ಮಾಣ/ ಜೆಟ್ಟಿ ಅಭಿವೃದ್ಧಿ ಕಾಮಗಾರಿ ಪ್ರಸ್ತಾವನೆಯನ್ನು ಪ್ರತ್ಯೇಕವಾಗಿ ಸಲ್ಲಿಸುವಂತೆ ಹಾಗೂ ಪಾದಚಾರಿ ತೂಗು ಸೇತುವೆ ನಿರ್ಮಾಣದ ಪ್ರಸ್ತಾವನೆಗೆ ವಿವರವಾದ ಯೋಜನಾ ವರದಿಯನ್ನು (DPR) ಪಡೆದು 2019 ರ ಅಧಿಸೂಚನೆಯಂತೆ ತಯಾರಿಸಲಾದ 1:4000 ಅಳತೆಯ ನಕ್ಷೆಯಲ್ಲಿ



ಯೋಜನಾ ಪ್ರದೇಶವನ್ನು ಗುರುತಿಸಿ ಹಾಗೂ CRZ 2019 ರ ಅಧಿಸೂಚನೆಯಲ್ಲಿ ನಿಗದಿಪಡಿಸಿರುವ ನಿಯಮಾವಳಿಯಂತೆ ಮರು ಪರಿಶೀಲಿಸಿ DCZMC ಯಲ್ಲಿ ಮಂಡಿಸಿ ಸೂಕ್ತ ಶಿಫಾರಸ್ಸಿನೊಂದಿಗೆ ಮರು ಸಲ್ಲಿಸುವಂತೆ ಸೂಚಿಸಿ ಸದರಿ ಪ್ರಸ್ತಾವನೆಯನ್ನು ಮುಂದೂಡಲಾಯಿತು.

40.2.12. ಮೆ| ಮಂಗಳೂರು ಸ್ಟಾರ್ಟ್ ಸಿಟಿ ಲಿ.(MSCL) ಮಂಗಳೂರು ಇವರು ಮಂಗಳೂರು ತಾಲೂಕಿನ ತಣ್ಣೀರು ಬಾವಿ ಗ್ರಾಮದ ನಾಯರ್ ಕುದ್ರ ಎಂಬಲ್ಲಿ ಫಲ್ಲಣಿ ನದಿ (ಗುರುಪುರ ನದಿ) ಯಲ್ಲಿ ತೆರೆದ ರಂಗಮಂದಿರ ಹಾಗೂ ಜಲಕ್ರೀಡಾ ಚಟುವಟಿಕೆಗಳಿಗೆ ಆವರಣ ನಿರ್ಮಾಣ, ಮಕ್ಕಳ ಕ್ರೀಡಾಂಗಣ, ಮ್ಯೂಸಿಯಂ, ಜಲಕ್ರೀಡಾ ತರಬೇತಿ ಕೇಂದ್ರ ಇತ್ಯಾದಿ ನಿರ್ಮಾಣ ಮಾಡುವ ಉದ್ದೇಶಗಳಿಗೆ ಕರಾವಳಿ ನಿಯಂತ್ರಣ ವಲಯ ನಿರಾಕ್ಷೇಪಣ ಪತ್ರ ಕೋರಿರುವ ಬಗ್ಗೆ.


1.	ಯೋಜನೆಯ ಹೆಸರು:	ತೆರೆದ ರಂಗಮಂದಿರ ಹಾಗೂ ಜಲಕ್ರೀಡಾ ಚಟುವಟಿಕೆಗಳಿಗೆ ಆವರಣ ನಿರ್ಮಾಣ, ಮಕ್ಕಳ ಕ್ರೀಡಾಂಗಣ, ಮ್ಯೂಸಿಯಂ, ಜಲಕ್ರೀಡಾ ತರಬೇತಿ ಕೇಂದ್ರ ಇತ್ಯಾದಿ ನಿರ್ಮಾಣ						
2.	ಅರ್ಜಿದಾರರ ಹೆಸರು:	ಮೆ ಮಂಗಳೂರು ಸ್ಟಾರ್ಟ್ ಸಿಟಿ ಲಿ. (MSCL)ಮಂಗಳೂರು						
3.	ಯೋಜನೆಯ ಸ್ಥಳ, ಗ್ರಾಮ, ತಾಲೂಕು ಮತ್ತು ಜಿಲ್ಲೆ	<p>ದಕ್ಷಿಣ ಕನ್ನಡ ಜಿಲ್ಲೆಯ ಮಂಗಳೂರು ತಾಲೂಕು ತಣ್ಣೀರು ಬಾವಿಗ್ರಾಮ.</p> <p>GPS Reading:</p> <table border="1" data-bbox="762 1730 1441 2077"> <tr> <td data-bbox="762 1730 1015 1907">N 12.89121 E74.81715</td> <td data-bbox="1015 1730 1233 1907">N 12.89122 E74.81889</td> <td data-bbox="1233 1730 1441 1907">N 12.88992 E74.81837</td> </tr> <tr> <td data-bbox="762 1907 1015 2077">N 12.88882 E74.81792</td> <td data-bbox="1015 1907 1233 2077">N 12.88907 E 74.81724</td> <td data-bbox="1233 1907 1441 2077"></td> </tr> </table>	N 12.89121 E74.81715	N 12.89122 E74.81889	N 12.88992 E74.81837	N 12.88882 E74.81792	N 12.88907 E 74.81724	
N 12.89121 E74.81715	N 12.89122 E74.81889	N 12.88992 E74.81837						
N 12.88882 E74.81792	N 12.88907 E 74.81724							



4.	ಸರ್ವೆ ನಂಬರ್	ನದಿ ಪಾತ್ರದಲ್ಲಿ ಬರುವ ದ್ವೀಪವಾಗಿರುತ್ತದೆ.
5.	ಜಾಗದ ವಿಸ್ತೀರ್ಣ	-----
6.	ಸಿ.ಆರ್. ಝಡ್.	CRZ IA, CRZ IB, CRZ II ಹಾಗೂ CRZ IVB,
7.	ಯೋಜನೆಯ ವೆಚ್ಚ	ರೂ.40.65 ಕೋಟಿ
8.	ಪ್ರಸ್ತಾವಿತ ಚಟುವಟಿಕೆಗಳು	<ol style="list-style-type: none"> 1. ಮಕ್ಕಳ ಕ್ರೀಡಾಂಗಣ. 2. ಗೋ ಕಾರ್ಟಿಂಗ್ ಅರೆನಾ. 3. ಜಲಕ್ರೀಡಾ ವಿಭಾಗ. 4. ಮಕ್ಕಳ ಈಜುಕೊಳ 5. ತರಬೇತಿ ಕೇಂದ್ರ. 6. ಮ್ಯೂಸಿಯಂ 7. ಪೆವಿಲಿಯನ್ 8. ಪಾದಚಾರಿ ಮಾರ್ಗ 9. ಜೆಟ್ಟಿ ಸಂಪರ್ಕ ಮಾರ್ಗ 10. ತೆರೆದ ರಂಗ ಮಂದಿರ 11. ಆಹಾರ ಮಳಿಗೆ 12. ವಾಹನ ತಂಗುದಾಣ.
9.	ಸಿ.ಆರ್.ಝಡ್ ಅಧಿಸೂಚನೆ ಪ್ರಕಾರ ಸದರಿ ಚಟುವಟಿಕೆಗಳು ಅನುಮತಿಸಬಹುದೇ? ಹೌದು ಆಗಿದ್ದಲ್ಲಿ ಸಂಬಂಧಿತ ನಿಯಮಗಳನ್ನು ಸೂಚಿಸಿ	<p>ಹೌದು</p> <p>ಕರಾವಳಿ ನಿಯಂತ್ರಣ ವಲಯ ಅಧಿಸೂಚನೆ 2011ರಡಿ ಅವಕಾಶ ಇರುವುದಿಲ್ಲ. ಕರಾವಳಿ ನಿಯಂತ್ರಣ ವಲಯ ಅಧಿಸೂಚನೆ 2019ರ ಪ್ಯಾರಾ 10.2(iii)ರಡಿ ನದಿ ಹಿನ್ನೀರಿನ ದ್ವೀಪಗಳಲ್ಲಿ ಆ ದ್ವೀಪದ ಸಮಗ್ರ ದ್ವೀಪ ನಿರ್ವಹಣಾ ಯೋಜನೆಯನ್ನು ತಯಾರಿಸಿ ಕೇಂದ್ರ ಸರ್ಕಾರದ ಪರಿಸರ, ಅರಣ್ಯ ಮತ್ತು ಹವಾಮಾನ</p>



		ಬದಲಾವಣೆ ಮಂತ್ರಾಲಯದಿಂದ ಅನುಮೋದನೆಯನ್ನು ಪಡೆಯಬೇಕಾಗುತ್ತದೆ ಎಂಬ ಷರತ್ತಿಗೊಳಪಟ್ಟು ಅನುಮತಿಸಬಹುದಾದ ಚಟುವಟಿಕೆಯಾಗಿರುತ್ತದೆ.
10	ಜಿಲ್ಲಾ ಕರಾವಳಿ ವಲಯ ನಿರ್ವಹಣಾ ಸಮಿತಿ ಸಭೆಯ ಶಿಫಾರಸ್ಸುಗಳ ವಿವರ.	ದಿನಾಂಕ: 28-12-2022 ರಂದು ನಡೆದ ಜಿಲ್ಲಾ ಕರಾವಳಿ ವಲಯ ನಿರ್ವಹಣಾ ಸಮಿತಿ ಸಭೆಯಲ್ಲಿ ಮೇಲಿನ ಘಟಕಗಳಿಗೆ ಕರಾವಳಿ ನಿಯಂತ್ರಣ ವಲಯ ಅಧಿಸೂಚನೆ 2011ರಡಿ ಅವಕಾಶ ಇರುವುದಿಲ್ಲ. ಕರಾವಳಿ ನಿಯಂತ್ರಣ ವಲಯ ಅಧಿಸೂಚನೆ 2019ರ ಪ್ಯಾರಾ 10.2(iii)ರಡಿ ನದಿ ಹಿನ್ನೀರಿನ ದ್ವೀಪಗಳಲ್ಲಿ ಆ ದ್ವೀಪದ ಸಮಗ್ರ ದ್ವೀಪ ನಿರ್ವಹಣಾ ಯೋಜನೆಯನ್ನು ತಯಾರಿಸಿ ಕೇಂದ್ರ ಸರ್ಕಾರದ ಪರಿಸರ, ಅರಣ್ಯ ಮತ್ತು ಹವಾಮಾನ ಬದಲಾವಣೆ ಮಂತ್ರಾಲಯದಿಂದ ಅನುಮೋದನೆಯನ್ನು ಪಡೆಯಬೇಕಾಗುತ್ತದೆ ಎಂಬ ಷರತ್ತಿಗೊಳಪಟ್ಟು ಶಿಫಾರಸ್ಸು ಮಾಡಲಾಗಿದೆ.
11	ಅರ್ಜಿ ಪರಿಷ್ಕರಣಾ ಶುಲ್ಕ ಪಾವತಿಸಿದ ವಿವರಗಳು:	ಯೋಜನಾ ಕರ್ತರು ರೂ. 6 ಲಕ್ಷ ಅರ್ಜಿ ಪರಿಷ್ಕರಣ ಶುಲ್ಕವನ್ನು ಪಾವತಿಸಬೇಕಾಗಿರುತ್ತದೆ. ಆದರೆ ಅರ್ಜಿ ಪರಿಷ್ಕರಣ ಶುಲ್ಕವನ್ನು ಪಾವತಿಸಿರುವುದಿಲ್ಲ. ಯೋಜನಾಕರ್ತರು ಖಜಾನೆ 2 ಅನುಷ್ಠಾನಗೊಳ್ಳಲು ವಿಳಂಬವಾಗಿರುವುದರಿಂದ ಅರ್ಜಿ ಪರಿಷ್ಕರಣ ಶುಲ್ಕ ಪಾವತಿಸಲು ಸಾಧ್ಯವಾಗಿರುವುದಿಲ್ಲ. ಖಜಾನೆ 2 ಅನುಷ್ಠಾನಗೊಂಡ ಕೂಡಲೇ ಅರ್ಜಿ ಪರಿಷ್ಕರಣ ಶುಲ್ಕವನ್ನು ಪಾವತಿಸುವುದಾಗಿ ತಿಳಿಸಿರುತ್ತಾರೆ.
12	SCZMAಅಥವಾNCZMAವ್ಯಾಪ್ತಿಯೊಳ	ಅನುಮೋದನೆ ನೀಡುವುದು NCZMAವ್ಯಾಪ್ತಿಯೊಳಗೆ



	ಗೆ ಬರುತ್ತದೆಯೇ? ಸಂಬಂಧಿಸಿದ ನಿಯಮಗಳನ್ನು ನಮೂದಿಸಿ.	ಬರುತ್ತದೆ.
13	ಇತರೆ ವಿವರಗಳು	


ಪ್ರಾಧಿಕಾರವು ಸದರಿ ಪ್ರಸ್ತಾವನೆಯ ಬಗ್ಗೆ ವಿವರವಾಗಿ ಚರ್ಚಿಸಲಾಗಿ, 2019 ರ ಅಧಿಸೂಚನೆಯಂತೆ ತಯಾರಿಸಲಾದ 1:4000 ಅಳತೆಯ ನಕ್ಷೆಯಲ್ಲಿ ಯೋಜನಾ ಪ್ರದೇಶವನ್ನು ಗುರುತಿಸಿ ಹಾಗೂ CRZ 2019 ರ ಅಧಿಸೂಚನೆಯಲ್ಲಿ ನಿಗದಿಪಡಿಸಿರುವ ನಿಯಮಾವಳಿಯಂತೆ ಮರು ಪರಿಶೀಲಿಸಿ DCZMC ಯಲ್ಲಿ ಮಂಡಿಸಿ ಸೂಕ್ತ ಶಿಫಾರಸ್ಸಿನೊಂದಿಗೆ ಮರು ಸಲ್ಲಿಸುವಂತೆ ಸೂಚಿಸಿ ಸದರಿ ಪ್ರಸ್ತಾವನೆಯನ್ನು ಮುಂದೂಡಲಾಯಿತು.

40.3.0. ಘಟನೋತ್ತರ ಅನುಮೋದನೆಗಾಗಿ ಬಂದಿರುವ ಪ್ರಸ್ತಾವನೆಗಳು.

ಜಿಲ್ಲಾ ಕರಾವಳಿ ವಲಯ ನಿರ್ವಹಣಾ ಸಮಿತಿ ಸಭೆಯ ಅನುಮೋದನೆಯ ಮೇರೆಗೆ ಪ್ರಾದೇಶಿಕ ನಿರ್ದೇಶಕರು (ಪರಿಸರ), ಉತ್ತರ ಕನ್ನಡ ಮತ್ತು ದಕ್ಷಿಣ ಕನ್ನಡ ಜಿಲ್ಲೆ ರವರು ಕರಾವಳಿ ನಿಯಂತ್ರಣ ವಲಯ (CRZ) ತಾತ್ಕಾಲಿಕ ನಿರಾಕ್ಷೇಪಣಾ ಪತ್ರ ನೀಡಿರುವ ಪ್ರಸ್ತಾವನೆಗಳಿಗೆ ಘಟನೋತ್ತರ ಅನುಮೋದನೆ ನೀಡುವ ಬಗ್ಗೆ.

ಉತ್ತರ ಕನ್ನಡ ಜಿಲ್ಲೆಗೆ ಸಂಬಂಧಪಟ್ಟಂತೆ CRZ- II ಮತ್ತು III ರಲ್ಲಿ ವಾಸ್ತವ್ಯ ಕಟ್ಟಡಗಳ ನಿರ್ಮಾಣ/ ಪುನರ್ ನಿರ್ಮಾಣ ಪ್ರಸ್ತಾವನೆಗಳಿಗೆ 2011 ರ ಕರಾವಳಿ ನಿಯಂತ್ರಣ ವಲಯ ಅಧಿಸೂಚನೆಯಲ್ಲಿರುವ ಅವಕಾಶಗಳಂತೆ ಸಂಬಂಧಪಟ್ಟ DCZMC ಯಿಂದ ತಾತ್ಕಾಲಿಕ ನಿರಾಕ್ಷೇಪಣಾ ಪತ್ರಗಳನ್ನು ನೀಡಲಾಗಿದ್ದು, ಸದರಿ ಪ್ರಸ್ತಾವನೆಗಳಿಗೆ ಪ್ರಾಧಿಕಾರದಿಂದ ಘಟನೋತ್ತರ ಅನುಮೋದನೆ ನೀಡುವಂತೆ ಕಾರವಾರ ಜಿಲ್ಲೆಗೆ ಸಂಬಂಧಪಟ್ಟಂತೆ -4 ಘಟನೋತ್ತರ ಪ್ರಸ್ತಾವನೆಗಳ ಪಟ್ಟಿಯನ್ನು ಪ್ರಾಧಿಕಾರವು ಗಮನಿಸಿತು.

ಪ್ರಾಧಿಕಾರವು ಸದರಿ ವಿಷಯದ ಬಗ್ಗೆ ವಿವರವಾಗಿ ಚರ್ಚಿಸಲಾಗಿ, DCZMC ಶಿಫಾರಸ್ಸಿನಂತೆ ಪ್ರಾದೇಶಿಕ ನಿರ್ದೇಶಕರು (ಪರಿಸರ) ಕಾರವಾರ ರವರು ಈಗಾಗಲೇ ತಾತ್ಕಾಲಿಕ ನಿರಾಕ್ಷೇಪಣಾ



ಪತ್ರವನ್ನು (Provisional CRZ Clearance) ನೀಡುವಾಗ ವಿಧಿಸಿರುವ ಷರತ್ತುಗಳನ್ನು ತಪ್ಪದೇ ಪಾಲಿಸುವ ನಿಬಂಧನೆ ಮೇರೆಗೆ ಅನುಬಂಧ-IV ರಲ್ಲಿರುವ 4 ಪ್ರಸ್ತಾವನೆಗಳಿಗೆ ಘಟನೋತ್ತರ ಅನುಮೋದನೆ ನೀಡಲು ತೀರ್ಮಾನಿಸಲಾಯಿತು.


ದಕ್ಷಿಣ ಕನ್ನಡ ಜಿಲ್ಲೆಗೆ ಸಂಬಂಧಪಟ್ಟಂತೆ CRZ- II ಮತ್ತು III ರಲ್ಲಿ ವಾಸ್ತವ್ಯ ಕಟ್ಟಡಗಳ ನಿರ್ಮಾಣ/ಪುನರ್ ನಿರ್ಮಾಣ ಪ್ರಸ್ತಾವನೆಗಳಿಗೆ 2011 ರ ಕರಾವಳಿ ನಿಯಂತ್ರಣ ವಲಯ ಅಧಿಸೂಚನೆಯಲ್ಲಿರುವ ಅವಕಾಶಗಳಂತೆ ಉತ್ತರ ಕನ್ನಡ ಜಿಲ್ಲೆ DCZMC ಯಿಂದ ತಾತ್ಕಾಲಿಕ ನಿರಾಕ್ಷೇಪಣಾ ಪತ್ರಗಳನ್ನು ನೀಡಲಾಗಿದ್ದು, ಸದರಿ ಪ್ರಸ್ತಾವನೆಗಳಿಗೆ ಪ್ರಾಧಿಕಾರದಿಂದ ಘಟನೋತ್ತರ ಅನುಮೋದನೆ ನೀಡುವಂತೆ ಸಲ್ಲಿಸಿರುವ 88 ಘಟನೋತ್ತರ ಪ್ರಸ್ತಾವನೆಗಳ ಪಟ್ಟಿಯನ್ನು ಪ್ರಾಧಿಕಾರವು ಗಮನಿಸಿತು.

ಪ್ರಾಧಿಕಾರವು ಸದರಿ ವಿಷಯದ ಬಗ್ಗೆ ವಿವರವಾಗಿ ಚರ್ಚಿಸಲಾಗಿ, DCZMC ಶಿಫಾರಸ್ಸಿನಂತೆ ಪ್ರಾದೇಶಿಕ ನಿರ್ದೇಶಕರು (ಪರಿಸರ) ಮಂಗಳೂರು ರವರು ಈಗಾಗಲೇ ತಾತ್ಕಾಲಿಕ ನಿರಾಕ್ಷೇಪಣಾ ಪತ್ರವನ್ನು (Provisional CRZ Clearance) ನೀಡುವಾಗ ವಿಧಿಸಿರುವ ಷರತ್ತುಗಳನ್ನು ತಪ್ಪದೇ ಪಾಲಿಸುವ ನಿಬಂಧನೆ ಮೇರೆಗೆ ಅನುಬಂಧ-V ರಲ್ಲಿರುವ 88 ಪ್ರಸ್ತಾವನೆಗಳಿಗೆ ಘಟನೋತ್ತರ ಅನುಮೋದನೆ ನೀಡಲು ತೀರ್ಮಾನಿಸಲಾಯಿತು.

40.4.0 ಉಲ್ಲಂಘನಾ ಪ್ರಕರಣ:

40.4.1. ಮಂಗಳೂರು ತಾಲೂಕು ತಣ್ಣೀರುಬಾವಿ ಗ್ರಾಮದ ಸರ್ವೆ ನಂಬ್ರ 52 ರಲ್ಲಿ ನಾಯರ್ ಕುದ್ರ ಎಂಬಲ್ಲಿ ಫಿಶ್ ಕಟ್ಟಿಂಗ್ ಶೆಡ್ ನಿರ್ಮಿಸಿ ಕರಾವಳಿ ನಿಯಂತ್ರಣ ವಲಯ ಅಧಿಸೂಚನೆಯನ್ನು ಉಲ್ಲಂಘಿಸಿರುವ ಬಗ್ಗೆ. (ಅಪಜೀ 110 ಸಿಆರ್‌ಯುಡ್ 2021)

ಶ್ರೀ. ಉಮೇಶ್, ಬಿನ್. ರಾಮು ಎಂಬುವರು ಮಂಗಳೂರು ತಾಲೂಕು ತಣ್ಣೀರುಬಾವಿ ಗ್ರಾಮದ ಸರ್ವೆ ನಂ. 52 ರಲ್ಲಿ ನಾಯರ್ ಕುದ್ರ ಎಂಬಲ್ಲಿ ಫಿಶ್ ಕಟ್ಟಿಂಗ್ ಶೆಡ್ ನಿರ್ಮಿಸಿ ಕರಾವಳಿ ನಿಯಂತ್ರಣ ವಲಯ ಅಧಿಸೂಚನೆಯನ್ನು ಉಲ್ಲಂಘಿಸಿರುವ ಬಗ್ಗೆ ಪ್ರಾದೇಶಿಕ ನಿರ್ದೇಶಕರು (ಪರಿಸರ), ಮಂಗಳೂರು ಇವರು ವರದಿ ಮಾಡಿರುತ್ತಾರೆ.



ಸದರಿ ಉಲ್ಲಂಘನಾ ಸ್ಥಳವು ಕರಾವಳಿ ನಿಯಂತ್ರಣ ವಲಯದ IIನೇ ವರ್ಗದಲ್ಲಿದ್ದು, ಕರಾವಳಿ ನಿಯಂತ್ರಣ ವಲಯ ಅಧಿಸೂಚನೆ 2011 ರ ಪ್ಯಾರಾ 8 II CRZ II ರಂತೆ ಇಲ್ಲಿ ಯಾವುದೇ ಕಾಮಗಾರಿ / ಅಭಿವೃದ್ಧಿ ಚಟುವಟಿಕೆಗಳನ್ನು ರಾಜ್ಯ ಕರಾವಳಿ ವಲಯ ನಿರ್ವಹಣಾ ಪ್ರಾಧಿಕಾರದ ಅನುಮೋದನೆ ಇಲ್ಲದೆ ನಡೆಸಿದಲ್ಲಿ ಅದು ಕರಾವಳಿ ನಿಯಂತ್ರಣ ವಲಯ ಅಧಿಸೂಚನೆಯ ಸ್ಪಷ್ಟ ಉಲ್ಲಂಘನೆಯಾಗುತ್ತದೆ. ಅಲ್ಲದೆ ಕರಾವಳಿ ನಿಯಂತ್ರಣ ವಲಯ ವ್ಯಾಪ್ತಿಯಲ್ಲಿ ಫಿಶ್ ಕಟ್ಟಿಂಗ್ ಚಟುವಟಿಕೆಯು ನಿಷೇಧಿತ ಚಟುವಟಿಕೆಯಾಗಿದ್ದು, ಮತ್ತು ಪರಿಸರ ಸಂರಕ್ಷಣಾ ಕಾಯ್ದೆ 1986ರ ಸೆಕ್ಷನ್ 15ರ ಪ್ರಕಾರ ಶಿಕ್ಷಾರ್ಹ ಅಪರಾಧವಾಗಿರುತ್ತದೆ ಎಂದು ಉಲ್ಲಂಘನೆದಾರರಿಗೆ ದಿನಾಂಕ: 30.11.2020 ರಲ್ಲಿ ನೋಟೀಸ್ ನೀಡಿರುತ್ತಾರೆ.

ಸದರಿ ಪ್ರಕರಣವನ್ನು ದಿನಾಂಕ: 30.12.2020ರ ಜಿಲ್ಲಾ ಕರಾವಳಿ ವಲಯ ನಿರ್ವಹಣಾ ಸಮಿತಿ ಸಭೆಯಲ್ಲಿ ಮಂಡಿಸಿ, ಕರ್ನಾಟಕ ರಾಜ್ಯ ಕರಾವಳಿ ವಲಯ ನಿರ್ವಹಣಾ ಪ್ರಾಧಿಕಾರಕ್ಕೆ ಶಿಫಾರಸ್ಸು ಮಾಡಿರುತ್ತಾರೆ.

ಸದರಿ ಉಲ್ಲಂಘನಾ ಪ್ರಕರಣವನ್ನು ದಿನಾಂಕ: 14.02.2022 ರಂದು ಜರುಗಿದ ಕರ್ನಾಟಕ ರಾಜ್ಯ ಕರಾವಳಿ ವಲಯ ನಿರ್ವಹಣಾ ಪ್ರಾಧಿಕಾರದ ಸಭೆಯಲ್ಲಿ ವಿವರವಾಗಿ ಚರ್ಚಿಸಿ, ಮಂಗಳೂರು ತಾಲ್ಲೂಕು ತಣ್ಣೀರುಬಾವಿ ಗ್ರಾಮದ ಸರ್ವೆ ನಂ. 52 ರಲ್ಲಿ ನಾಯರ್ ಕುದ್ರ ಎಂಬಲ್ಲಿ ಕರಾವಳಿ ನಿಯಂತ್ರಣ ವಲಯ ಅಧಿಸೂಚನೆಯನ್ನು ಉಲ್ಲಂಘಿಸಿ, ಅನಧಿಕೃತ ಶೆಡ್ಡ್ ನಿರ್ಮಿಸಿರುವುದರಿಂದ ಹಾಗೂ ಕರಾವಳಿ ನಿಯಂತ್ರಣ ವಲಯದಲ್ಲಿ ಫಿಶ್ ಕಟ್ಟಿಂಗ್ ಚಟುವಟಿಕೆಯು ನಿಷೇಧಿತ ಚಟುವಟಿಕೆಯಾಗಿರುವುದರಿಂದ, ಉಲ್ಲಂಘನಾದಾರರಾದ ಶ್ರೀ. ಉಮೇಶ್, ಬಿನ್. ರಾಮು ಇವರಿಗೆ ಪರಿಸರ (ಸಂರಕ್ಷಣೆ) ಕಾಯ್ದೆ 1986 ಸೆಕ್ಷನ್ 5 ರಡಿಯಲ್ಲಿ ಪ್ರಸ್ತಾಪಿತ ನಿರ್ದೇಶನವನ್ನು (Notice of proposed directions) ನೀಡಲು ನಿರ್ಣಯಿಸಿದಂತೆ, ಉಲ್ಲಂಘನೆದಾರರಿಗೆ ದಿನಾಂಕ: 18.05.2022 ರಂದು ನೋಟೀಸ್ ನೀಡಲಾಗಿರುತ್ತದೆ. ಸದರಿ ನೋಟೀಸ್‌ಗೆ ಯಾವುದೇ ಉತ್ತರ ಸ್ವೀಕೃತವಾಗಿರುವುದಿಲ್ಲ.

ಪ್ರಾಧಿಕಾರವು ಸದರಿ ವಿಷಯದ ಬಗ್ಗೆ ವಿವರವಾಗಿ ಚರ್ಚಿಸಲಾಗಿ, ಕರಾವಳಿ ನಿಯಂತ್ರಣ ವಲಯ ಅಧಿಸೂಚನೆಯನ್ನು ಉಲ್ಲಂಘಿಸಿ, ಮಂಗಳೂರು ತಾಲ್ಲೂಕು ತಣ್ಣೀರುಬಾವಿ ಗ್ರಾಮದ ಸರ್ವೆ



ನಂ. 52 ರಲ್ಲಿ ನಾಯರ್ ಕುದು ಎಂಬಲ್ಲಿ ನಿರ್ಮಾಣ ಮಾಡಿರುವ ಫಿಶ್ ಕಟ್ಟಿಂಗ್ ಶೆಡ್ ಅನ್ನು ಸಂಪೂರ್ಣವಾಗಿ ತೆರವು ಮಾಡುವಂತೆ ಶ್ರೀ. ಉಮೇಶ್, ಬಿನ್. ರಾಮ ರವರಿಗೆ ಪರಿಸರ ಸಂರಕ್ಷಣೆ ಕಾಯ್ದೆ 1986ರ ಸೆಕ್ಷನ್ 5 ರಂತೆ ನಿರ್ದೇಶನ (Direction) ನೀಡಲು ತೀರ್ಮಾನಿಸಲಾಯಿತು.

40.4.2. ಶ್ರೀ. ಅಬ್ದುಲ್ಲಾ, ಸೋಮೇಶ್ವರ, ಮಂಗಳೂರು ಇವರು ಮಂಗಳೂರು ತಾಲ್ಲೂಕಿನ ಸೋಮೇಶ್ವರ ಗ್ರಾಮದ ಸರ್ವೆ ನಂಬ್ರ 106ರ ಸರ್ಕಾರಿ ಸ್ಥಳದಲ್ಲಿ ಅನಧಿಕೃತ ಕಟ್ಟಡ ನಿರ್ಮಾಣ ಹಾಗೂ ತಾತ್ಕಾಲಿಕ ರಚನೆಗಳನ್ನು ನಿರ್ಮಿಸಿ ಕರಾವಳಿ ನಿಯಂತ್ರಣ ವಲಯ ಅಧಿಸೂಚನೆಯನ್ನು ಉಲ್ಲಂಘಿಸಿರುವ ಬಗ್ಗೆ. (ಅಪಜೀ 13 ಸಿಆರ್‌ಯುಡ್ 2022)

ಶ್ರೀ. ಅಬ್ದುಲ್ಲಾ, ಸೋಮೇಶ್ವರ, ಮಂಗಳೂರು ಇವರು ಮಂಗಳೂರು ತಾಲ್ಲೂಕಿನ ಸೋಮೇಶ್ವರ ಗ್ರಾಮದ ಸರ್ವೆ ನಂಬ್ರ 106ರ ಸರ್ಕಾರಿ ಸ್ಥಳದಲ್ಲಿ ಅನಧಿಕೃತ ಕಟ್ಟಡ ನಿರ್ಮಾಣ ಹಾಗೂ ತಾತ್ಕಾಲಿಕ ರಚನೆಗಳನ್ನು ನಿರ್ಮಿಸಿ ಕರಾವಳಿ ನಿಯಂತ್ರಣ ವಲಯ ಅಧಿಸೂಚನೆಯನ್ನು ಉಲ್ಲಂಘಿಸಿರುವ ಬಗ್ಗೆ ಪ್ರಾದೇಶಿಕ ನಿರ್ದೇಶಕರು (ಪರಿಸರ), ಮಂಗಳೂರು ಇವರು ವರದಿ ಮಾಡಿರುತ್ತಾರೆ.

ಸದರಿ ಉಲ್ಲಂಘನಾ ಸ್ಥಳವು ಕರಾವಳಿ ನಿಯಂತ್ರಣ ವಲಯದ IIನೇ ವರ್ಗದಲ್ಲಿದ್ದು, ಸಮುದ್ರ ಭರತ ರೇಖೆಯಿಂದ 39 ಮೀಟರ್ ದೂರದಲ್ಲಿರುತ್ತದೆ. ಕರಾವಳಿ ನಿಯಂತ್ರಣ ವಲಯ ಅಧಿಸೂಚನೆ 2011ರ ಪ್ಯಾರಾ 8 II CRZ II ರಂತೆ ಯಾವುದೇ ಕಾಮಗಾರಿ / ಅಭಿವೃದ್ಧಿ ಚಟುವಟಿಕೆಗಳನ್ನು ರಾಜ್ಯ ಕರಾವಳಿ ವಲಯ ನಿರ್ವಹಣಾ ಪ್ರಾಧಿಕಾರದ ಅನುಮೋದನೆ ಇಲ್ಲದೆ ನಡೆಸಿದಲ್ಲಿ ಅದು ಕರಾವಳಿ ನಿಯಂತ್ರಣ ವಲಯ ಅಧಿಸೂಚನೆಯ ಸ್ಪಷ್ಟ ಉಲ್ಲಂಘನೆಯಾಗುತ್ತದೆ. ಮತ್ತು ಪರಿಸರ ಸಂರಕ್ಷಣಾ ಕಾಯ್ದೆ 1986ರ ಸೆಕ್ಷನ್ 15 ರ ಪ್ರಕಾರ ಶಿಕ್ಷಾರ್ಹ ಅಪರಾಧವಾಗಿರುತ್ತದೆ ಎಂದು ದಿನಾಂಕ: 09.02.2021 ರಂದು ಉಲ್ಲಂಘನೆದಾರರಿಗೆ ನೋಟೀಸ್ ನೀಡಿರುತ್ತಾರೆ. ಹಾಗೂ ಸದರಿ ಉಲ್ಲಂಘನಾ ಸ್ಥಳವು ಸರ್ಕಾರಿ ಸ್ಥಳದ ಅತಿಕ್ರಮಣವಾಗಿದ್ದು, ಇದು ಕರ್ನಾಟಕ ಭೂಕಂದಾಯ ಕಾಯ್ದೆಯ ಉಲ್ಲಂಘನೆಯಾದ ಕಾರಣ ತಹಶೀಲ್ದಾರರು, ಮಂಗಳೂರು ತಾಲ್ಲೂಕು, ಮಂಗಳೂರು ಇವರಿಗೆ ಪತ್ರ ಬರೆದು ಈ ಬಗ್ಗೆ ಪರಿಶೀಲಿಸಿ ಸದರಿ ನಿರ್ಮಾಣ ಹಾಗೂ ಅತಿಕ್ರಮಣವನ್ನು



ತೆರವುಗೊಳಿಸುವ ಬಗ್ಗೆ ಸೂಕ್ತ ಕಾನೂನು ಕ್ರಮಕೈಗೊಂಡು, ಕೈಗೊಂಡ ಕ್ರಮದ ಬಗ್ಗೆ ವರದಿಯನ್ನು ನೀಡುವಂತೆ ದಿನಾಂಕ: 10.02.2021 ರ ಪತ್ರದಲ್ಲಿ ಕೋರಲಾಗಿತ್ತು. ಆದರೆ ಇದುವರೆಗೂ ಯಾವುದೇ ವರದಿಯು ಸ್ವೀಕೃತವಾಗಿರುವುದಿಲ್ಲ ಎಂದು ತಿಳಿಸಿರುತ್ತಾರೆ.

ಸದರಿ ಉಲ್ಲಂಘನೆ ಪ್ರಕರಣವನ್ನು ದಿನಾಂಕ: 30.09.2021 ರಂದು ನಡೆದ ಜಿಲ್ಲಾ ಕರಾವಳಿ ವಲಯ ನಿರ್ವಹಣಾ ಸಮಿತಿ ಸಭೆಯಲ್ಲಿ ಮಂಡಿಸಿ, ಸಭೆಯ ನಿರ್ಣಯದಂತೆ ಕರ್ನಾಟಕ ರಾಜ್ಯ ಕರಾವಳಿ ವಲಯ ನಿರ್ವಹಣಾ ಪ್ರಾಧಿಕಾರಕ್ಕೆ ಶಿಫಾರಸ್ಸು ಮಾಡಿರುತ್ತಾರೆ.

ಸದರಿ ಉಲ್ಲಂಘನಾ ಪ್ರಕರಣವನ್ನು ದಿನಾಂಕ: 02.07.2022 ರಂದು ಜರುಗಿದ ಕರ್ನಾಟಕ ರಾಜ್ಯ ಕರಾವಳಿ ವಲಯ ನಿರ್ವಹಣಾ ಪ್ರಾಧಿಕಾರದ ಸಭೆಯಲ್ಲಿ ವಿವರವಾಗಿ ಚರ್ಚಿಸಿ, ಕರಾವಳಿ ನಿಯಂತ್ರಣ ವಲಯ ಅಧಿಸೂಚನೆಯನ್ನು ಉಲ್ಲಂಘಿಸಿ, ಮಂಗಳೂರು ತಾಲ್ಲೂಕಿನ ಸೋಮೇಶ್ವರ ಗ್ರಾಮದ ಸರ್ವೆ ನಂಬ್ರ 106 ರ ಸರ್ಕಾರಿ ಸ್ಥಳದಲ್ಲಿ ಅನಧಿಕೃತ ಕಟ್ಟಡ ಹಾಗೂ ತಾತ್ಕಾಲಿಕ ರಚನೆಗಳನ್ನು ನಿರ್ಮಿಸಿರುವುದರಿಂದ ಉಲ್ಲಂಘನಾದಾರರಾದ ಶ್ರೀ. ಅಬ್ದುಲ್ಲಾ ಇವರಿಗೆ ಪರಿಸರ (ಸಂರಕ್ಷಣೆ) ಕಾಯಿದೆ 1986 ಸೆಕ್ಷನ್ 5 ರಡಿಯಲ್ಲಿ ಪ್ರಸ್ತಾಪಿತ ನಿರ್ದೇಶನವನ್ನು (Notice of proposed directions) ನೀಡಲು ನಿರ್ಣಯಿಸಿದಂತೆ, ಉಲ್ಲಂಘನೆದಾರರಿಗೆ ದಿನಾಂಕ: 27.09.2022 ರಂದು ನೋಟಿಸ್ ನೀಡಲಾಗಿರುತ್ತದೆ. ಸದರಿ ನೋಟಿಸ್‌ಗೆ ಉಲ್ಲಂಘನೆದಾರರಿಂದ ಯಾವುದೇ ಉತ್ತರ ಸ್ವೀಕೃತವಾಗಿರುವುದಿಲ್ಲ.

ಪ್ರಾಧಿಕಾರವು ಸದರಿ ವಿಷಯದ ಬಗ್ಗೆ ವಿವರವಾಗಿ ಚರ್ಚಿಸಲಾಗಿ, ಕರಾವಳಿ ನಿಯಂತ್ರಣ ವಲಯ ಅಧಿಸೂಚನೆಯನ್ನು ಉಲ್ಲಂಘಿಸಿ, ಮಂಗಳೂರು ತಾಲ್ಲೂಕಿನ ಸೋಮೇಶ್ವರ ಗ್ರಾಮದ ಸರ್ವೆ ನಂಬ್ರ 106ರ ಸರ್ಕಾರಿ ಸ್ಥಳದಲ್ಲಿ ನಿರ್ಮಾಣ ಮಾಡಿರುವ ಅನಧಿಕೃತ ಕಟ್ಟಡ ಹಾಗೂ ತಾತ್ಕಾಲಿಕ ರಚನೆಗಳನ್ನು ಸಂಪೂರ್ಣವಾಗಿ ತೆರವು ಮಾಡುವಂತೆ ಶ್ರೀ. ಉಮೇಶ್, ಬಿನ್. ರಾಮು ರವರಿಗೆ ಪರಿಸರ ಸಂರಕ್ಷಣೆ ಕಾಯ್ದೆ 1986ರ ಸೆಕ್ಷನ್ 5 ರಂತೆ ನಿರ್ದೇಶನ (Direction) ನೀಡಲು ತೀರ್ಮಾನಿಸಲಾಯಿತು.



40.4.3. ಮಂಗಳೂರು ತಾಲ್ಲೂಕು ಉಳ್ಳಾಲ ಗ್ರಾಮದ ಸರ್ವೆ ನಂ. 140 ರಲ್ಲಿ ಹರ್ಷುರತ್ ಸೈಯದ್ ಮದನಿ ಇಂಗ್ಲೀಷ್ ಮೀಡಿಯಂ ಹೈಯರ್ ಪ್ರೈಮರಿ ಸ್ಕೂಲ್ ನವರು ಅನಧಿಕೃತ ಕಟ್ಟಡ ನಿರ್ಮಿಸಿ ಕರಾವಳಿ ನಿಯಂತ್ರಣ ವಲಯ ಅಧಿಸೂಚನೆ 2011ನ್ನು ಉಲ್ಲಂಘಿಸಿರುವ ಬಗ್ಗೆ (ಅಪಜೀ 132 ಸಿಆರ್‌ಯುಡ್ 2022)

ಮಂಗಳೂರು ತಾಲ್ಲೂಕು ಉಳ್ಳಾಲ ಗ್ರಾಮದ ಸರ್ವೆ ನಂ. 140 ರಲ್ಲಿ ಹರ್ಷುರತ್ ಸೈಯದ್ ಮದನಿ ಇಂಗ್ಲೀಷ್ ಮೀಡಿಯಂ ಹೈಯರ್ ಪ್ರೈಮರಿ ಸ್ಕೂಲ್ ನವರು ಅನಧಿಕೃತ ಕಟ್ಟಡ ನಿರ್ಮಿಸಿ ಕರಾವಳಿ ನಿಯಂತ್ರಣ ವಲಯ ಅಧಿಸೂಚನೆ 2011ನ್ನು ಉಲ್ಲಂಘಿಸಿರುವ ಬಗ್ಗೆ ಪ್ರಾದೇಶಿಕ ನಿರ್ದೇಶಕರು (ಪರಿಸರ), ಮಂಗಳೂರು ಇವರು ವರದಿ ಮಾಡಿರುತ್ತಾರೆ.

ಸದರಿ ಉಲ್ಲಂಘನಾ ಸ್ಥಳವು CRZ-IIನೇ ವರ್ಗದಲ್ಲಿದ್ದು ಸಮುದ್ರ ಭರತರೇಖೆಯಿಂದ 376 ಮೀಟರ್ ದೂರದಲ್ಲಿದ್ದು ಕರಾವಳಿ ನಿಯಂತ್ರಣ ವಲಯ ಅಧಿಸೂಚನೆ 2011ರ ಪ್ಯಾರಾ 8 II CRZ II ರಂತೆ ಸದರಿ ಸ್ಥಳದಲ್ಲಿ ಯಾವುದೇ ಕಾಮಗಾರಿ/ ಅಭಿವೃದ್ಧಿ ಚಟುವಟಿಕೆಗಳನ್ನು ರಾಜ್ಯ ಕರಾವಳಿ ನಿಯಂತ್ರಣ ವಲಯ ನಿರ್ವಹಣಾ ಪ್ರಾಧಿಕಾರದ ಅನುಮೋದನೆ ಇಲ್ಲದೆ ನಡೆಸಿರುವುದು ಕರಾವಳಿ ನಿಯಂತ್ರಣ ವಲಯ ಅಧಿಸೂಚನೆಯ ಉಲ್ಲಂಘನೆ ಆಗಿರುತ್ತದೆ. ಆದಕಾರಣ ಪೌರಾಯುಕ್ತರು, ಉಳ್ಳಾಲ ನಗರ ಸಭೆ ಇವರಿಗೆ ಪರವಾನಗಿ ನೀಡಿದಲ್ಲಿ ಅದನ್ನು ರದ್ದುಗೊಳಿಸಿ ಕಾಮಗಾರಿಯನ್ನು ಕೂಡಲೇ ಸ್ಥಗಿತಗೊಳಿಸಿ ಸೂಕ್ತ ಕ್ರಮಕೈಗೊಳ್ಳುವಂತೆ ದಿನಾಂಕ: 14.01.2022 ರಂದು ಪ್ರಾದೇಶಿಕ ನಿರ್ದೇಶಕರು ರವರು ಪತ್ರ ಬರೆದಿರುತ್ತಾರೆ. ಆದರೆ ಸದರಿಯವರಿಂದ ಯಾವುದೇ ಉತ್ತರ ಸ್ವೀಕೃತವಾಗದ ಕಾರಣ, ಸ್ಥಳ ಪರಿಶೀಲನೆ ನಡೆಸಲಾಗಿ ಕಾಮಗಾರಿಯನ್ನು ಇನ್ನೂ ನಡೆಸುತ್ತಿರುವುದು ಪರಿಶೀಲನೆ ಸಮಯದಲ್ಲಿ ಕಂಡುಬಂದಿರುವುದಾಗಿ ಪ್ರಾದೇಶಿಕ ನಿರ್ದೇಶಕರು (ಪರಿಸರ), ಮಂಗಳೂರು ಇವರು ತಿಳಿಸಿರುತ್ತಾರೆ.

ಸದರಿ ಉಲ್ಲಂಘನಾ ಪ್ರಕರಣವನ್ನು ದಿನಾಂಕ: 28.03.2022ರ ಜಿಲ್ಲಾ ಕರಾವಳಿ ವಲಯ ನಿರ್ವಹಣಾ ಸಮಿತಿ ಸಭೆಯಲ್ಲಿ ಚರ್ಚಿಸಿ, ಉಲ್ಲಂಘನೆದಾರರು ಪುರಸಭೆ ಪರವಾನಗಿ ಪಡೆಯದೇ ಮನೆ ನಿರ್ಮಾಣ ಮಾಡಿದ ಕಾರಣ ಪುರಸಭೆಯ ವತಿಯಿಂದ ಸೂಕ್ತ ಕಾನೂನು ಕ್ರಮ ಜರುಗಿಸಲು ನಿರ್ದೇಶನ ನೀಡಿರುತ್ತಾರೆ ಹಾಗೂ ಉಲ್ಲಂಘನೆ ಪ್ರಕರಣವನ್ನು ಕರ್ನಾಟಕ ರಾಜ್ಯ ಕರಾವಳಿ ವಲಯ ನಿರ್ವಹಣಾ ಪ್ರಾಧಿಕಾರಕ್ಕೆ ಶಿಫಾರಸ್ಸು ಮಾಡಿರುತ್ತಾರೆ.



ಪ್ರಾಧಿಕಾರವು ಸದರಿ ವಿಷಯವನ್ನು ವಿವರವಾಗಿ ಚರ್ಚಿಸಲಾಗಿ, ಮಂಗಳೂರು ತಾಲ್ಲೂಕು ಉಳ್ಳಾಲ ಗ್ರಾಮದ ಸರ್ವೆ ನಂ. 140 ರಲ್ಲಿ CRZ ಅನುಮತಿ ಇಲ್ಲದೇ ಕಟ್ಟಡ ನಿರ್ಮಾಣ ಮಾಡಿರುವುದರಿಂದ CRZ ಅಧಿಸೂಚನೆ 2011 ರ ಉಲ್ಲಂಘನೆ ಎಂದು ಪರಿಗಣಿಸಿ, ಹರ್ಷುರತ್ ಸೈಯದ್ ಮದನಿ ಇಂಗ್ಲೀಷ್ ಮೀಡಿಯಂ ಹೈಯರ್ ಪ್ರೈಮರಿ ಸ್ಕೂಲ್ ರವರಿಗೆ ಪರಿಸರ ಸಂರಕ್ಷಣೆ ಕಾಯ್ದೆ 1986 ಸೆಕ್ಷನ್ 5 ರಂತೆ ಪ್ರಸ್ತಾವಿತ ನಿರ್ದೇಶನ (Notices of proposed direction) ನೀಡಲು ತೀರ್ಮಾನಿಸಿತು.

40.4.4. ಶ್ರೀ. ರಘುವೀರ ಇವರು ಮಂಗಳೂರು ತಾಲ್ಲೂಕು ಪಡುಕೋಡಿ ಗ್ರಾಮದ ಸರ್ವೆ ನಂ. 66 ಹಾಗೂ 71 ಕ್ಕೆ ತಾಗಿಕೊಂಡಿರುವ ಫಲ್ಲುಣಿ ನದಿ ತೀರದಲ್ಲಿ ಗಿಡ ಮರಗಳನ್ನು ಉರುಳಿಸಿ ನದಿಗೆ ಮಣ್ಣು ಹಾಕಿ ಹಾಗೂ ಕಟ್ಟಡ ತ್ಯಾಜ್ಯ ಹಾಕಿ ಕರಾವಳಿ ನಿಯಂತ್ರಣ ವಲಯ ಅಧಿಸೂಚನೆ 2011ನ್ನು ಉಲ್ಲಂಘಿಸಿರುವ ಬಗ್ಗೆ. (ಅಪಜೀ 293 ಸಿಆರ್‌ಯುಡ್ 2022)

ಶ್ರೀ. ರಘುವೀರ ಇವರು ಮಂಗಳೂರು ತಾಲ್ಲೂಕು ಪಡುಕೋಡಿ ಗ್ರಾಮದ ಸರ್ವೆ ನಂ. 66 ಹಾಗೂ 71 ಕ್ಕೆ ತಾಗಿಕೊಂಡಿರುವ ಫಲ್ಲುಣಿ ನದಿ ತೀರದಲ್ಲಿ ಗಿಡ ಮರಗಳನ್ನು ಉರುಳಿಸಿ ನದಿಗೆ ಮಣ್ಣು ಹಾಕಿ ಹಾಗೂ ಕಟ್ಟಡ ತ್ಯಾಜ್ಯ ಹಾಕಿ ಕರಾವಳಿ ನಿಯಂತ್ರಣ ವಲಯ ಅಧಿಸೂಚನೆ 2011ನ್ನು ಉಲ್ಲಂಘಿಸಿರುವ ಬಗ್ಗೆ ನಾರ್ವಜನಿಕರ ದೂರವಾಣಿ ಸಂದೇಶದ ಮೇರೆಗೆ ಸ್ಥಳ ಪರಿಶೀಲನೆ ನಡೆಸಲಾಗಿ ಫಲ್ಲುಣಿ ನದಿ ತೀರದಲ್ಲಿ ದಡ ರಕ್ಷಣೆಗೆ ಹಾಕಲಾಗಿದ್ದ ಕಲ್ಲುಗಳನ್ನು ತೆಗೆದು ಮಣ್ಣನ್ನು ಅಗೆದು ನದಿ ತೀರದಲ್ಲಿದ್ದ ಗಿಡಮರಗಳನ್ನು ಉರುಳಿಸಿ ಹಾನಿ ಮಾಡಿರುವುದು ಹಾಗೂ ಕಟ್ಟಡ ತ್ಯಾಜ್ಯವನ್ನು ಹಾಕಿರುವುದು ಕಂಡು ಬಂದಿರುವುದಾಗಿ ಹಾಗೂ ಸದರಿ ಸ್ಥಳದ ಪಶ್ಚಿಮಕ್ಕೆ ಹಾಗೂ ಪೂರ್ವಕ್ಕೆ ಸರಕಾರಿ ಸ್ಥಳ ಇದ್ದು, ಹಾನಿಗೊಳಿಸಿ ವಿರೂಪಗೊಳಿಸಿರುವ ಸ್ಥಳವೂ ಸಹ ಸರ್ಕಾರಿ ಸ್ಥಳ ಆಗಿರುತ್ತದೆಂದು ಪ್ರಾದೇಶಿಕ ನಿರ್ದೇಶಕರು (ಪರಿಸರ), ಮಂಗಳೂರು ಇವರು ವರದಿ ಮಾಡಿರುತ್ತಾರೆ.



ಸದರಿ ಉಲ್ಲಂಘನಾ ಸ್ಥಳವು ಕರಾವಳಿ ನಿಯಂತ್ರಣ ವಲಯದ IB ಮತ್ತು IIನೇ ವರ್ಗದಲ್ಲಿರುತ್ತದೆ. ಕರಾವಳಿ ನಿಯಂತ್ರಣ ವಲಯ ಅಧಿಸೂಚನೆ 2011ರ ಪ್ಯಾರಾ 8 I CRZ I ಮತ್ತು 8 II CRZ II ರಂತೆ ಸದರಿ ಸ್ಥಳದಲ್ಲಿ ಯಾವುದೇ ಕಾಮಗಾರಿ /ಅಭಿವೃದ್ಧಿ ಚಟುವಟಿಕೆಗಳನ್ನು ರಾಜ್ಯ ಕರಾವಳಿ ವಲಯ ನಿರ್ವಹಣಾ ಪ್ರಾಧಿಕಾರದ ಅನುಮೋದನೆ ಇಲ್ಲದ ನಡೆಸಿರುವುದು ಕರಾವಳಿ ನಿಯಂತ್ರಣ ವಲಯ ಅಧಿಸೂಚನೆಯ ಸ್ಪಷ್ಟ ಉಲ್ಲಂಘನೆಯಾಗುತ್ತದೆ. ಹಾಗೂ ನದಿ ತೀರದಲ್ಲಿ ಗಿಡ ಮರಗಳನ್ನು ಉರುಳಿಸಿ, ನದಿಗೆ ಮಣ್ಣು ಹಾಕಿ ಹಾಗೂ ಕಟ್ಟಡ ತ್ಯಾಜ್ಯವನ್ನು ಹಾಕಿ ನದಿ ತೀರವನ್ನು ವಿರೂಪಗೊಳಿಸುವುದು. ಕರಾವಳಿ ನಿಯಂತ್ರಣ ವಲಯ ಅಧಿಸೂಚನೆ ಪ್ಯಾರಾ 3(IV) (VII), (ix) ಹಾಗೂ (xiii) ರಂತೆ ಉಲ್ಲಂಘನೆಯಾಗಿರುತ್ತದೆ ಎಂದು ದಿನಾಂಕ: 22.04.2022 ರಲ್ಲಿ ಉಲ್ಲಂಘನೆದಾರರಿಗೆ ಪ್ರಾದೇಶಿಕ ನಿರ್ದೇಶಕರು (ಪರಿಸರ), ಮಂಗಳೂರು ರವರು ನೋಟೀಸು ಜಾರಿ ಮಾಡಲಾಗಿದ್ದು, ಇದಕ್ಕೆ ಉಲ್ಲಂಘನೆದಾರರು ಯಾವುದೇ ಉಲ್ಲಂಘನೆ ಮಾಡಿರುವುದಿಲ್ಲ ಎಂದು ಸಮಜಾಯಿಷಿ ನೀಡಿರುತ್ತಾರೆ. ಇದನ್ನು ಪರಿಗಣಿಸಲು ಸಾಧ್ಯವಿಲ್ಲದ ಕಾರಣ ಸದರಿ ಉಲ್ಲಂಘನಾ ಪ್ರಕರಣವನ್ನು ದಿನಾಂಕ: 17.08.2022 ರಂದು ನಡೆದ ಜಿಲ್ಲಾ ಕರಾವಳಿ ವಲಯ ನಿರ್ವಹಣಾ ಸಮಿತಿ ಸಭೆಯಲ್ಲಿ ಮಂಡಿಸಿ, ಸಭೆಯ ನಿರ್ಣಯದಂತೆ ಕರ್ನಾಟಕ ರಾಜ್ಯ ಕರಾವಳಿ ವಲಯ ನಿರ್ವಹಣಾ ಪ್ರಾಧಿಕಾರಕ್ಕೆ ಶಿಫಾರಸ್ಸು ಮಾಡಿರುತ್ತಾರೆ.

ಪ್ರಾಧಿಕಾರವು ಸದರಿ ವಿಷಯವನ್ನು ವಿವರವಾಗಿ ಚರ್ಚಿಸಲಾಗಿ, ಮಂಗಳೂರು ತಾಲ್ಲೂಕು ಪಡುಕೋಡಿ ಗ್ರಾಮದ ಸರ್ವೆ ನಂ. 66 ಹಾಗೂ 71 ಕ್ಕೆ ತಾಗಿಕೊಂಡಿರುವ ಫಲ್ಲಣಿ ನದಿ ತೀರದಲ್ಲಿ ಗಿಡ ಮರಗಳನ್ನು ಉರುಳಿಸಿ ನದಿಗೆ ಮಣ್ಣು ಹಾಕಿ ಹಾಗೂ ಕಟ್ಟಡ ತ್ಯಾಜ್ಯ ಹಾಕಿ ನದಿ ತೀರವನ್ನು ವಿರೂಪಗೊಳಿಸುವುದರಿಂದ CRZ ಅಧಿಸೂಚನೆ 2011 ರ ಉಲ್ಲಂಘನೆ ಎಂದು ಪರಿಗಣಿಸಿ, ಶ್ರೀ. ರಘುವೀರ ಇವರಿಗೆ ಪರಿಸರ ಸಂರಕ್ಷಣೆ ಕಾಯ್ದೆ 1986ಸೆಕ್ಷನ್ 5 ರಂತೆ ಪ್ರಸ್ತಾವಿತ ನಿರ್ದೇಶನ (Notices of proposed direction) ನೀಡಲು ತೀರ್ಮಾನಿಸಿತು.



40.4.5. ಶ್ರೀಮತಿ. ಡಯನ ಮೊಂತೇರೋ, ಉಳ್ಳಾಲ ಉಳಿಯ ಇವರು ಮಂಗಳೂರು ತಾಲ್ಲೂಕು ಉಳ್ಳಾಲ ಗ್ರಾಮದ ಸರ್ವೆ ನಂಬ್ರ 192 ರಲ್ಲಿ ನದಿಯ ನಾಲೆಯ ತೀರಕ್ಕೆ ಮಣ್ಣು ತುಂಬಿಸಿ, ಕಾಂಡ್ಲ ಗಿಡಗಳನ್ನು ಹಾನಿಗೊಳಿಸಿ ಕರಾವಳಿ ನಿಯಂತ್ರಣ ವಲಯ ಅಧಿಸೂಚನೆ 2011 ನ್ನು ಉಲ್ಲಂಘಿಸಿರುವ ಬಗ್ಗೆ. (ಅಪಜೀ 315 ಸಿಆರ್‌ಯುಡ್ 2022)

ಶ್ರೀಮತಿ. ಡಯನ ಮೊಂತೇರೋ, ಉಳ್ಳಾಲ ಉಳಿಯ ಇವರು ಮಂಗಳೂರು ತಾಲ್ಲೂಕು ಉಳ್ಳಾಲ ಗ್ರಾಮದ ಸರ್ವೆ ನಂಬ್ರ 192 ರಲ್ಲಿ ನದಿಯ ನಾಲೆಯ ತೀರಕ್ಕೆ ಮಣ್ಣು ತುಂಬಿಸಿ, ಕಾಂಡ್ಲ ಗಿಡಗಳನ್ನು ಹಾನಿಗೊಳಿಸಿ ಕರಾವಳಿ ನಿಯಂತ್ರಣ ವಲಯ ಅಧಿಸೂಚನೆ 2011 ನ್ನು ಉಲ್ಲಂಘಿಸಿರುವ ಬಗ್ಗೆ ಪ್ರಾದೇಶಿಕ ನಿರ್ದೇಶಕರು (ಪರಿಸರ), ಮಂಗಳೂರು ಇವರು ವರದಿ ಮಾಡಿರುತ್ತಾರೆ.

ಸದರಿ ಉಲ್ಲಂಘನಾ ಸ್ಥಳವು ಕರಾವಳಿ ನಿಯಂತ್ರಣ ವಲಯದ I A ವರ್ಗದಲ್ಲಿದ್ದು, ಕಾಂಡ್ಲ ಬಫರ್ ವಲಯವಾಗಿರುತ್ತದೆ. ಇಲ್ಲಿ ಯಾವುದೇ ರೀತಿಯ ಅಭಿವೃದ್ಧಿ ಚಟುವಟಿಕೆಯನ್ನು ನಿಷೇಧಿಸಲಾಗಿರುತ್ತದೆ. ಕರಾವಳಿ ನಿಯಂತ್ರಣ ವಲಯ ಅಧಿಸೂಚನೆ 2011 ರ ಪ್ಯಾರಾ 8 I CRZ I ರಂತೆ ಇಲ್ಲಿ ಯಾವುದೇ ಕಾಮಗಾರಿ / ಅಭಿವೃದ್ಧಿ ಚಟುವಟಿಕೆಗಳನ್ನು ನಡೆಸಿರುವುದು ಕರಾವಳಿ ನಿಯಂತ್ರಣ ವಲಯ ಅಧಿಸೂಚನೆಯ ಸ್ಪಷ್ಟ ಉಲ್ಲಂಘನೆಯಾಗುತ್ತದೆ ಮತ್ತು ಪರಿಸರ ಸಂರಕ್ಷಣಾ ಕಾಯ್ದೆ 1986 ರ ಸೆಕ್ಷನ್ 15 ರ ಪ್ರಕಾರ ಶಿಕ್ಷಾರ್ಹ ಅಪರಾಧವಾಗಿರುತ್ತದೆ. ಈ ಬಗ್ಗೆ ಉಲ್ಲಂಘನೆದಾರರಿಗೆ ಪ್ರಾದೇಶಿಕ ನಿರ್ದೇಶಕರು (ಪರಿಸರ) ರವರು ನೋಟಿಸು ಜಾರಿ ಮಾಡಲಾಗಿದ್ದು, ಯಾವುದೇ ಕಾಂಡ್ಲ ಗಿಡಗಳನ್ನು ಹಾನಿ ಮಾಡಿರುವುದಿಲ್ಲ. ಸಾರ್ವಜನಿಕ ದಾರಿಯನ್ನು ಸ್ವಚ್ಛಗೊಳಿಸಿ ನದಿ ತೀರವನ್ನು ಸ್ವಚ್ಛ ಮಾಡಿರುತ್ತೇನೆ ಎಂದು ಉಲ್ಲಂಘನೆದಾರರು ನೋಟೀಸಿಗೆ ಸಮಜಾಯಿಷಿ ನೀಡಿರುವುದಾಗಿ ವರದಿ ಮಾಡಿರುತ್ತಾರೆ. ಸದರಿಯವರ ಸಮಜಾಯಿಷಿಯನ್ನು ಪರಿಗಣಿಸಲು ಸಾಧ್ಯವಿಲ್ಲದ ಕಾರಣ ಸದರಿ ಉಲ್ಲಂಘನಾ ಪ್ರಕರಣವನ್ನು ದಿನಾಂಕ: 11.10.2022 ರಂದು ನಡೆದ ಜಿಲ್ಲಾ ಕರಾವಳಿ ವಲಯ ನಿರ್ವಹಣಾ ಸಮಿತಿ ಸಭೆಯಲ್ಲಿ ಚರ್ಚಿಸಿ, ಸದರಿ ಸ್ಥಳವು ಸರ್ಕಾರಿ ಸ್ಥಳವಾಗಿದ್ದಲ್ಲಿ ಸೂಕ್ತ ಕ್ರಮಕೈಗೊಂಡು ವರದಿ ಸಲ್ಲಿಸಲು ಕಂದಾಯ ಇಲಾಖೆಗೆ ತಿಳಿಸಿರುವುದಾಗಿ ಹಾಗೂ ಪ್ರಕರಣದ ಕುರಿತು ಕರಾವಳಿ ನಿಯಂತ್ರಣ ವಲಯ ಅಧಿಸೂಚನೆ 2011 ರಂತೆ ಸೂಕ್ತ ಕ್ರಮಕೈಗೊಳ್ಳುವ ಬಗ್ಗೆ ಕರ್ನಾಟಕ ರಾಜ್ಯ ಕರಾವಳಿ ವಲಯ ನಿರ್ವಹಣಾ ಪ್ರಾಧಿಕಾರಕ್ಕೆ ಶಿಫಾರಸ್ಸು ಮಾಡಿರುತ್ತಾರೆ.



ಪ್ರಾಧಿಕಾರವು ಸದರಿ ವಿಷಯವನ್ನು ವಿವರವಾಗಿ ಚರ್ಚಿಸಲಾಗಿ, ಮಂಗಳೂರು ತಾಲೂಕು ಉಳ್ಳಾಲ ಗ್ರಾಮದ ಸರ್ವೆ ನಂಬ್ರ 192 ರಲ್ಲಿ ನದಿಯ ನಾಲೆಯ ತೀರಕ್ಕೆ ಮಣ್ಣು ತುಂಬಿಸಿ, ಕಾಂಡ್ಲ ಗಿಡಗಳನ್ನು ಹಾನಿಗೊಳಿಸುವುದರಿಂದ CRZ ಅಧಿಸೂಚನೆ 2011 ರ ಉಲ್ಲಂಘನೆ ಎಂದು ಪರಿಗಣಿಸಿ, ಶ್ರೀಮತಿ. ಡಯನ ಮೊಂತೇರೋ, ಉಳ್ಳಾಲ ಉಳಿಯ ಇವರಿಗೆ ಪರಿಸರ ಸಂರಕ್ಷಣೆ ಕಾಯ್ದೆ 1986 ಸೆಕ್ಷನ್ 5 ರಂತೆ ಪ್ರಸ್ತಾವಿತ ನಿರ್ದೇಶನ (Notices of proposed direction) ನೀಡಲು ತೀರ್ಮಾನಿಸಿತು.

40.4.6. ಶ್ರೀ. ಕಿಶೋರ್ ಚಂದ್ರ ಮತ್ತು ಶ್ರೀ. ಮೆಹಮ್ಮೂದ್ ಇವರು ಮಂಗಳೂರು ತಾಲೂಕು, ಮಂಗಳೂರು ತೋಟ ಗ್ರಾಮದ ಸರ್ವೆ ನಂಬ್ರ 8-29-789 ಮತ್ತು 8-29-787ರಲ್ಲಿ ಅನಧಿಕೃತವಾಗಿ ಶೆಡ್ಡ್, ಶೌಚಾಲಯ ನಿರ್ಮಿಸಿರುವುದು ಹಾಗೂ ನದಿ ತೀರಕ್ಕೆ ಮಣ್ಣು ತುಂಬಿಸಿ ಕರಾವಳಿ ನಿಯಂತ್ರಣ ವಲಯ ಅಧಿಸೂಚನೆಯನ್ನು ಉಲ್ಲಂಘಿಸಿರುವ ಬಗ್ಗೆ (ಅಪಜೀ 199 ಸಿಆರ್‌ಯುಡ್ 2021).

ಶ್ರೀ. ಕಿಶೋರ್ ಚಂದ್ರ ಮತ್ತು ಶ್ರೀ. ಮೆಹಮ್ಮೂದ್ ಇವರು ಮಂಗಳೂರು ತಾಲೂಕು, ಮಂಗಳೂರು ತೋಟ ಗ್ರಾಮದ ಸರ್ವೆ ನಂಬ್ರ 8-29-789 ಮತ್ತು 8-29-787ರಲ್ಲಿ ಅನಧಿಕೃತವಾಗಿ ಶೆಡ್ಡ್, ಶೌಚಾಲಯ ನಿರ್ಮಿಸಿರುವುದು ಹಾಗೂ ನದಿ ತೀರಕ್ಕೆ ಮಣ್ಣು ತುಂಬಿಸಿ ಕರಾವಳಿ ನಿಯಂತ್ರಣ ವಲಯ ಅಧಿಸೂಚನೆಯನ್ನು ಉಲ್ಲಂಘಿಸಿರುವ ಬಗ್ಗೆ ಪ್ರಾದೇಶಿಕ ನಿರ್ದೇಶಕರು (ಪರಿಸರ), ಮಂಗಳೂರು ಇವರು ವರದಿ ಮಾಡಿರುತ್ತಾರೆ.

ಸದರಿ ಉಲ್ಲಂಘನಾ ಸ್ಥಳವು ಕರಾವಳಿ ನಿಯಂತ್ರಣ ವಲಯದ IB ಮತ್ತು IIನೇ ವರ್ಗದಲ್ಲಿದ್ದು, ನೇತ್ರಾವತಿ ನದಿಯ ಭರತ ರೇಖೆಗೆ ತಾಗಿಕೊಂಡಿರುತ್ತದೆ. ಕರಾವಳಿ ನಿಯಂತ್ರಣ ವಲಯ ಅಧಿಸೂಚನೆ 2011ರ ಪ್ಯಾರಾ 8 I CRZ I ಮತ್ತು 8 II CRZ II ರಂತೆ ಇಲ್ಲಿ ಯಾವುದೇ ಕಾಮಗಾರಿ / ಅಭಿವೃದ್ಧಿ ಚಟುವಟಿಕೆಗಳನ್ನು ರಾಜ್ಯ ಕರಾವಳಿ ವಲಯ ನಿರ್ವಹಣಾ ಪ್ರಾಧಿಕಾರದ ಅನುಮೋದನೆ ಇಲ್ಲದೆ ನಡೆಸಿದಲ್ಲಿ ಅದು ಕರಾವಳಿ ನಿಯಂತ್ರಣ ವಲಯ ಅಧಿಸೂಚನೆಯ ಸ್ಪಷ್ಟ ಉಲ್ಲಂಘನೆಯಾಗಿರುವುದರಿಂದ ದಿನಾಂಕ: 25.03.2021 ರಲ್ಲಿ ಪ್ರಾದೇಶಿಕ ನಿರ್ದೇಶಕರು (ಪರಿಸರ), ಮಂಗಳೂರು ರವರು ಉಲ್ಲಂಘನೆದಾರರಿಗೆ ನೋಟೀಸು ನೀಡಿರುತ್ತಾರೆ.

ಕರಾವಳಿ ನಿಯಂತ್ರಣ ವಲಯ ಅಧಿಸೂಚನೆಯ ಪ್ಯಾರಾ (i) ಮತ್ತು (ii) ರಂತೆ ನದಿಯ ಕಡೆಗೆ 1991 ರ ಹಿಂದಿನ ಕಟ್ಟಡ / ರಸ್ತೆ ಇದ್ದಲ್ಲಿ ಸದರಿ ಕಟ್ಟಡ / ರಸ್ತೆಯ ಭೂಭಾಗದ ಕಡೆಗೆ ಕಟ್ಟಡ ನಿರ್ಮಿಸಲು ಅವಕಾಶವಿರುವುದರಿಂದ 1991 ರ ಹಿಂದಿನ ದಾಖಲೆ ಕೋರಿ ಉಲ್ಲಂಘನೆದಾರರಿಗೆ 2ನೇ ಬಾರಿ ನೋಟೀಸು ಜಾರಿ ಮಾಡಲಾಗಿತ್ತು. ಆದರೆ ಯಾವುದೇ ದಾಖಲೆ ಸ್ವೀಕೃತವಾಗಿಲ್ಲದ ಕಾರಣ ದಿನಾಂಕ: 28.04.2021 ರಂದು ನಡೆದ ಜಿಲ್ಲಾ ಕರಾವಳಿ ವಲಯ ನಿರ್ವಹಣಾ ಸಮಿತಿ ಸಭೆಯಲ್ಲಿ ಮಂಡಿಸಿ, ಸದರಿ ಉಲ್ಲಂಘನಾ ಪ್ರಕರಣವನ್ನು ಕರ್ನಾಟಕ ರಾಜ್ಯ ಕರಾವಳಿ ವಲಯ ನಿರ್ವಹಣಾ ಪ್ರಾಧಿಕಾರಕ್ಕೆ ಶಿಫಾರಸ್ಸು ಮಾಡಲಾಗಿದೆ.

ಪ್ರಾಧಿಕಾರವು ಸದರಿ ವಿಷಯವನ್ನು ವಿವರವಾಗಿ ಚರ್ಚಿಸಲಾಗಿ, ಮಂಗಳೂರು ತಾಲೂಕು, ಮಂಗಳೂರು ತೋಟ ಗ್ರಾಮದ ಸರ್ವೆ ನಂಬ್ರ 8-29-789 ಮತ್ತು 8-29-787ರಲ್ಲಿ ಅನಧಿಕೃತವಾಗಿ ಶೆಡ್ಡ್, ಶೌಚಾಲಯ ನಿರ್ಮಿಸಿರುವುದು ಹಾಗೂ ನದಿ ತೀರಕ್ಕೆ ಮಣ್ಣು ತುಂಬಿಸಿರುವುದರಿಂದ CRZ ಅಧಿಸೂಚನೆ 2011 ರ ಉಲ್ಲಂಘನೆ ಎಂದು ಪರಿಗಣಿಸಿ, ಶ್ರೀ ಕಿಶೋರ್ ಚಂದ್ರ ಮತ್ತು ಶ್ರೀ ಮೆಹಮ್ಮೂದ್ ಇವರಿಗೆ ಪರಿಸರ ಸಂರಕ್ಷಣೆ ಕಾಯ್ದೆ 1986 ಸೆಕ್ಷನ್ 5 ರಂತೆ ಪ್ರಸ್ತಾವಿತ ನಿರ್ದೇಶನ (Notices of proposed direction) ನೀಡಲು ತೀರ್ಮಾನಿಸಿತು.

With the permission of the Chair

Other Subject :

Sub: Proposal for Preparation of Shoreline Management Plan (FEE 99 CRZ 2021)

CZMP maps prepared by NCSCM, Chennai as per CRZ Notification 2019 has been approved by MoEF & CC vide letter dated 02.09.2022

As per O.M No. F.No. 3-65-2017-IA-III dated 08.09.2022 of MoEF & CC, there is a need to obtain the High, Medium & Low erosion stretches as part of the CZMP, 2019 from NCSCM, Chennai. Further Shoreline Management Plan is a mandatory requirement and needs to be prepared by NCSCM (accredited agency).



NCSCM has submitted a proposal for Rs. 11,39,880/- for preparation of Shoreline changes study which is a prerequisite for preparation of shoreline Management Plan and Rs. 53,10,000/- for preparation of shoreline Management Plan. The total amount required for the work is Rs. 64,49,880/- (Rs. Sixty Four Lakhs Fortiy Nine Thousand Eight Hundered Eithty)

The Authortity after discussion and deliberations decided to forward the proposal to Finance Department to get the financial approval for Rs. 64,49,880/- for the work of preparation of SMP and obtain 4G exemption to entrust the said work to NCSCM which is a GoI organization.

ವಂದನೆಗಳೊಂದಿಗೆ ಸಭೆ ಮುಕ್ತಾಯವಾಯಿತು.

ಸಹಿ/-

(ಜಾವೇದ್ ಅಖ್ತರ್)

ಅಧ್ಯಕ್ಷರು, ಕರ್ನಾಟಕ ರಾಜ್ಯ ಕಡಲ ತೀರ ವಲಯ ನಿರ್ವಹಣಾ

ಪ್ರಾಧಿಕಾರ

ಮತ್ತು ಸರ್ಕಾರದ ಅಪರ ಮುಖ್ಯ ಕಾರ್ಯದರ್ಶಿಗಳು, ಅರಣ್ಯ,

ಜೀವಿಪರಿಸ್ಥಿತಿ ಮತ್ತು ಪರಿಸರ ಇಲಾಖೆ.


(ಆರ್. ಗೋಕುಲ್)

ಸದಸ್ಯ ಕಾರ್ಯದರ್ಶಿಗಳು,

ಕರ್ನಾಟಕ ರಾಜ್ಯ ಕಡಲ ತೀರ ವಲಯ ನಿರ್ವಹಣಾ ಪ್ರಾಧಿಕಾರ

ಅರಣ್ಯ, ಜೀವಿಪರಿಸ್ಥಿತಿ ಮತ್ತು ಪರಿಸರ ಇಲಾಖೆ.

ಸಂಖ್ಯೆ: ಅಪಜೀ 204 ಸಿಆರ್ ಯುಡ್ 2021.

*** **

ಹಾಜರಾತಿ

ಕರ್ನಾಟಕ ರಾಜ್ಯ ಕಡಲ ತೀರ ವಲಯ ನಿರ್ವಹಣಾ ಪ್ರಾಧಿಕಾರ 40ನೇ ಸಭೆಯನ್ನು ಸರ್ಕಾರದ ಅಪರ ಮುಖ್ಯ ಕಾರ್ಯದರ್ಶಿ, ಅರಣ್ಯ, ಜೀವಿಪರಿಸ್ಥಿತಿ ಮತ್ತು ಪರಿಸರ ಇಲಾಖೆ ಇವರ ಅಧ್ಯಕ್ಷತೆಯಲ್ಲಿ ದಿನಾಂಕ: 27.02.2023 ರಂದು ಅಪರಾಹ್ನ 03:00 ಗಂಟೆಗೆ ವಿಡಿಯೋ ಸಂವಾದದ ಮೂಲಕ ನಡೆದ ಸಭೆಗೆ ಹಾಜರಾದ ಅಧಿಕಾರಿಗಳ ವಿವರಗಳು:-

ಕ್ರ. ಸಂ.	ಪದನಾಮೆ	ಅಧಿಕಾರಿಗಳ ಸಹಿ
1	ಸರ್ಕಾರದ ಅಪರ ಮುಖ್ಯ ಕಾರ್ಯದರ್ಶಿಗಳು, ಅರಣ್ಯ, ಜೀವಿಪರಿಸ್ಥಿತಿ ಮತ್ತು ಪರಿಸರ ಇಲಾಖೆ.	ಅಧ್ಯಕ್ಷತೆ
2	ಸರ್ಕಾರದ ಪ್ರಧಾನ ಕಾರ್ಯದರ್ಶಿ, (ಜೀವಿ ಪರಿಸ್ಥಿತಿ ಮತ್ತು ಪರಿಸರ) ಅರಣ್ಯ, ಜೀವಿ ಪರಿಸ್ಥಿತಿ ಮತ್ತು ಪರಿಸರ ಇಲಾಖೆ,	ಹಾಜರಾಗಿರುತ್ತಾರೆ
3	ಆಯುಕ್ತರು (ತಾಂತ್ರಿಕ ಕೋಶ) ಅರಣ್ಯ, ಜೀವಿ ಪರಿಸ್ಥಿತಿ ಮತ್ತು ಪರಿಸರ ಇಲಾಖೆ,	ಹಾಜರಾಗಿರುತ್ತಾರೆ
4	ಸರ್ಕಾರದ ಕಾರ್ಯದರ್ಶಿ, ಪ್ರವಾಸೋದ್ಯಮ ಇಲಾಖೆ	
5	ನಿರ್ದೇಶಕರು, ಕರ್ನಾಟಕ ರಾಜ್ಯ ದೂರ ಸಂವೇದಿ ಅನ್ವಯಿಕ ಕೇಂದ್ರ, (ಮಾಹಿತಿ ತಂತ್ರಜ್ಞಾನ, ಜೈವಿಕ ತಂತ್ರಜ್ಞಾನ ಹಾಗೂ ವಿಜ್ಞಾನ ಮತ್ತು ತಂತ್ರಜ್ಞಾನ),	
6	Dr. Shivakumar B. Haragi, Assistant Professor, Karnataka University Post Graduate Centre, Kodibag, Karwar.	
7	Dr. M.D. Subash Chandran, consulting Scientist, (Ecology and Environment), Centre for Ecological Sciences, IISc, Bangalore.	
8	Shri. Ramachandra Bhatta, Snehakunja Trust, Kasarkod Post, Honnavar Taluk, Uttara Kannada District.	ಆನ್‌ಲೈನ್ ಮೂಲಕ ಹಾಜರಾಗಿರುತ್ತಾರೆ.
9	ಪ್ರಾದೇಶಿಕ ನಿರ್ದೇಶಕರು (ಪರಿಸರ), ಮಂಗಳೂರು.	
10	ಶ್ರೀ. ಜಿ. ಕುಮಾರ್ ನಾಯ್ಕ, ಸರ್ಕಾರದ ಅಪರ ಮುಖ್ಯ ಕಾರ್ಯದರ್ಶಿ (ಶಕ್ತಿ)	
11	ಸಹಾಯಕ ಕಾರ್ಯನಿರ್ವಾಹಕ ಇಂಜಿನಿಯರ್, ಬಂದರು ಉಪವಿಭಾಗ	
12	Encore State Project Manger	
13	ಕಾರ್ಯನಿರ್ವಾಹಕ ಇಂಜಿನಿಯರ್	

Date: 08/02/2023

To,

The Chairman & Members
Karnataka Coastal Zone Management Authority (KCZMA),
M. S. Building,
Bangalore - 560 001

Subject: Detailed representation on Agenda Item No. 39.2.3 & 39.2.4 in
the 39th meeting of the KCZMA

Respected sir,

The Petitioner, Mrs Damayanti Subray Mesta had filed an Application¹ before the Hon'ble National Green Tribunal, Chennai raising substantial questions related to law and environment arising out of the ongoing construction undertaken by the Port Department² since 24th January 2022 of a 4-lane-4km long-40m wide, 'dedicated port road corridor' through CRZ-III NDZ³ area and CRZ IA area of Kasarkod village to provide port connectivity from the proposed Honnavar Port of M/s Honnavar Port Private Limited (HPPL) at Kasarkod Tonka at Survey No. 305 (44ha of land) to National Highway-66 (previously NH-17).

¹ O.A 76/2022 & I.A 116/2022

² Department of Public Works, Ports & Inland Water Transport

³ An area up to 200 m from the high tide line on the landward side

The construction of the road on the sea shore of Kasarkod village was undertaken since January 2022 by dumping red soil, boulders and levelling of sand dunes which led to encroachment upon the CRZ areas which are intergenerationally being used by approximately 2000 women from villages of Kasarkod and Pavinkurve as a fish drying area and therefore their livelihoods were directly impacted.

Photographs depicting the progress of the construction of the impugned road on the seashore of Kasarkod from 24th January 2022 till April 2022 is herewith marked and annexed as Annexure-1, Page no. 16 to 21

It is pertinent to note, the dry fish industry is dependent on encroachment free, clean coastal environment which employs another 12000-15000 women involved in post processing sectors and marketing of dry fish in the hinterland.

The fishing community residing adjacent to the impugned road on the sea shore sought copies of CRZ permission from the Port department on the basis of which construction of the impugned road was undertaken, however, time and again a copy of the CRZ and EC⁴ dated 21st September 2012 granted developing "Barge/vessel loading facility to handle 4.9MTPA" was produced.

The construction of the impugned road was stayed by the Hon'ble NGT vide order dated 27th July 2022 upon submission made by this Authority that no permission were granted to construct road on the route indicated in the map

⁴ Environment Clearance

attached which reaches Honnavar Port. (Refer Para 4 of the NGT order dated 27-07-2022)

It is pertinent to note that the Port Authority and the Private Port Company (HPPL) is desperately trying to seek approval to use the road laid illegally on the sea shore on CRZ areas which is also an active nesting ground of Olive Ridley Sea Turtles every year during December- March. The construction of road was undertaken in complete disregard to the CRZ Notification 2011 and it only stopped after the directions from NGT dated 27th July 2022.

Considering the above, the Petitioner would like to elaborate on the following issues:

A. Port Limit: The Government of Karnataka in exercise of powers under section 5 of the Indian Port Act 1908 vide order dated 13th August 2013 declared limits of Honnavar Port.

As per the order, port limit on the East starts above 50 meters from the high water mark (High Tide Line). It is pertinent to note that the notification grants exception to the applicability of port limit to all patta lands and private sites.

B. Ownership of land: It is submitted that in 1979 due to Sea Erosion which led to submergence of Mallukurva village of Honnavar Taluk, 301 families of fisherfolk were displaced. Out of which 61 families were rehabilitated in the land belonging to the Port Department. The

9

Government of Karnataka vide order dated 28-12-1978 accorded sanction to surrender land admeasuring 24 acre -20 Guntas of land out of Sy. No. 303 of Kasarkod village from Port Department to Revenue department for rehabilitation of the displaced fisherfolk families. A copy of the typed translated order of the Deputy Commissioner, Uttar Kannada district dated 6-11-1979 granting land sanction to another 12 families of Sy.No 303 is hereto marked and annexed as Annexure-2., Page no. 22 to 28

Considering the above, the argument of the Port Department that CRZ-III NDZ law does not apply to the sea shore land is misplaced and the ruminants of the illegally constructed road is leading to constant encroachment of the sea shore land between low tide and high tide line and private land at Sy.No.303 belonging to the Fisherfolks which is also an active Olive Ridley Turtle nesting ground. The following are the case laws wherein the judiciary has dealt with illegal construction between low tide and high tide line:

- i. In the case of *Piedade Filomena Gonsalves vs. State of Goa & ors. (2004) 3 SCC 445*, a case where constructions were made within 0-200m from the High Tide Line (HTL), the Hon'ble Apex court observed that CRZ Notification have been issued in the interest of protecting environment and

ecology in the coastal area. Construction raised in violation of such regulations cannot be lightly condoned.

- ii. In the case of *The Secretary, Kerala State Coastal Zone Management Authority v. DLF Universal Limited & Ors.* (2018) 2 SCC 203, the Apex court held that any construction made in violation of provisions of the CRZ Notification cannot be allowed to continue.
- iii. In the decision reported in *The Kerala State Coastal Zone Management Authority vs. The State of Kerala Maradu Municipality & Ors.* (2019) 7 SCC 248 relying on the decision reported in *Indian Council for Enviro Legal Action vs. Union of India* (1996) 5 SCC 281 and *Piedade Filomena Gonsalves vs. State of Goa & ors.* (2004) 3 SCC 445, the Hon'ble Apex Court held that construction made in CRZ -III zone without getting prior permission from the authorities under the said notification is illegal and the same is liable to be demolished.

It is further submitted that presently Sy.No 303 (revenue land) occupied by fisherfolks of Kasarkod village is parcelled between the land belonging to the Port Department at Sy.No 305 towards the north and forest land at Sy. No. 233 and 237 towards its south.

At present, the two lane impugned road constructed since January 2022 between the low tide and high tide has been partly eroded by the high tides during the monsoon of 2022. However, if permission is granted to construct a 4-lane-4km long-40m wide port connectivity road it will lead to further encroachment on private land (revenue land) in possession of the fisherfolks of Kasarkod village at Sy.No.303.

It is pertinent to highlight from the preamble of the CRZ Notification 2011, that the law was enacted to ensure livelihood security to the fisher communities and other local communities living in the coastal areas, to conserve and protect coastal stretches, its unique environment and its marine area and to promote development through sustainable manner based on scientific principles taking into account the dangers of natural hazards, sea level rise due to global warming.

C. Existence of Kacha Road: The statement made by the Port Department that there existed a “Kacha road” along the sea shore as connecting at Kasarkod village for development of Honnavar port is false ab initio.

It is imperative to note that, there existed no “Kacha road” along the sea shore in Kasarkod village before January 2022. The villagers of the Kasarkod village used a mud path or Kaludhari⁵ to access their homes on the sea shore and the same was used as fish drying area during the day. However, the said path existed in patches and did not provide connectivity for a length of 4km.

The port department since January 2022 at the peak of the Turtle Nesting season, dumped red soil, boulders on the sandy beach/ Sea shore of the kasarkod village and used heavy machineries to level sand dunes and constructed a road from the boundary of the Port Land at Sy. No. 305 (44ha) through the Kasarkod village in an attempt to connect the port land to NH-66. In the monsoon of 2022, most of the laid road was washed during the high tide and what exists today is barely a 2-lane broken path that was laid by the Port Department. The petitioner herein, has challenged the construction of the said road in absence of CRZ clearance before the Hon'ble Tribunal. Therefore, submission of a proposal to use the illegal road constructed in

⁵ Footpath

violation of CRZ law is an attempt of creating faith accompli situation:

Moreover, on perusal of the Bhuvan Map extracted from the website ISRO, Department of Space, Government of India with the road layer does not show existence of any kacha road on the sea shore of Kasarkod village. A copy is hereto marked and annexed as Annexure-3, page no. 29

Photographs depicting turtle nesting adjacent to the impugned road in 2022 is hereto marked and annexed as Annexure-4, page no. 30 to 36

D. Alternatives: It is submitted the EIA report dated February 2012 prepared for the *“Barge/vessel loading facility to handle 4.9MTPA”* on the basis of which CRZ and Environment Clearance was obtained on 21st September 2012 from the Karnataka State Environment Impact Assessment Authority (SEIAA) and this esteemed Authority considered two options for road connectivity. The relevant portion of the EIA is extracted hereunder:

E. “2.6.16.1 Road Connectivity Option: I

The road in this option takes off from NH-17 at Topalgaere and then traverses south east a distance of around 0.90km. A proposed bridge passing over River Bagdani will connect the road to the project site. Thus the overall length of this connectivity option will be around 1km with a width of 25m with a provision of double lane road.

2.6.16.2 Road Connectivity Option: II

In this option the proposed road starts from NH-17 at Kasarkod. This road will then run south east for some distance and then aligns parallel to the shoreline till it reaches the proposed project site. This option will be parallel to the existing single lane road at an offset distance of 100m. The total length of this road from NH-17 to the proposed site is 4km. This road connectivity will have a width of 25m."

A copy of the relevant extract of the EIA report dated February 2012 and a copy of the Geo Referenced map of the impugned road is hereto marked and annexed as **Annexure-5, page no. 37 & 45**

Therefore, the Port company (HPPL) always had a shorter option of constructing a bridge over the Bagdani river to connect their project site to National Highway.

F. Forest clearance for use of 0.76ha of forest land in Sy. No.233 and Sy.No.237: It is submitted that the Ministry of Environment Forest and Climate Change has merely granted stage-I forest clearance on 20th January 2022 for use of 0.76ha of forest land in Sy. No.233 and Sy.No.237.

However, the final forest clearance under section 2 of the Forest (Conservation) Act 1980 is yet to be issued by the Divisional Forest Officer, Honnavar. Therefore, no work till date has been undertaken

on the said forest land. A copy of the Stage-1 forest clearance dated 20th January 2022 is hereto marked and annexed as **Annexure-6.** Page no. 46 to 48

Considering the above submissions, the Port Department and M/s Honnavar Port Private Limited cannot be granted permission to use the road illegally on CRZ -III NDZ and CRZ IA area of Kasarkod village, hence the same would amount to fait accompli situation and granting of ex-post facto clearance which is not tenable under the CRZ Law.

Thanking you,

Sincerely,

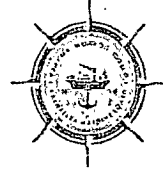
Sreeja Chakraborty 8/02/23

(Adv. Sreeja Chakraborty)

Enclosed: Pen drive containing drone video of the project site.



GOVERNMENT OF KARNATAKA
INFRASTRUCTURE DEVELOPMENT, PORTS & INLAND
WATER TRANSPORT DEPARTMENT,
KARNATAKA MARITIME BOARD



No.KMB-22/Dev-11/2022 Office of the Director Ports and Member

(Maritime & IWT Operations)
Karnataka Maritime Board
Karwar-581302
Dated:08.02.2023

To,

The Member Secretary,
Karnataka State Coastal Zone Management Authority,
Room No.710, 7th Floor, IV Gate,
M. S. Building,
Bangalore - 560 001

Sir,

Sub:- Request for issue of CRZ clearance for usage of Kachha road along the seashore as connecting road for development of Honnavar Port by HPPL (FEE 264 ENV 2022) – Submission of additional information/clarification – regarding.

Ref:- 1. CRZ Application vide letter No: PIWT/CR-29/LND-11/2020-21, Dated: 08.11.2022 for usage of Kachha road.
2. 39th KSCZMA meeting held on 06.02.2023

In the 39th meeting of KSCZMA held on 06.02.2023, our proposal **Agenda – 39.2.4 – CRZ clearance for Usage of Kachha road along the sea shore as connecting road at Kasarkod village for development of Honnavar Port by HPPL (FEE 264 ENV 2022)** pertaining to road connectivity for development of Honnavar Port by HPPL was considered.

As instructed in the meeting, additional information/clarification pertaining to the above mentioned proposal is most respectfully submitted for kind consideration.

1. It is submitted that the existing Kachha road that runs parallel to the beach from NH – 66 at Kasarkod upto the proposed port area in CRZ – III (road with gravel mixture) was developed while forming the construction of seawalls for protection from sea erosion. This fact has been elucidated in the site inspection report of Regional Director (Environment) Karwar which has been taken on record by the Hon'ble NGT South Zone, Chennai in its interim order dated: 21.10.2022 (**Annexure-1**).

The proposal of usage of Kachha road along the seashore as connecting road at Kasarkod village for development of Honnavar Port for issue of CRZ clearance was considered in the DCZMC meeting held on 25.11.2022. This proposal was recommended to the KSCZMA by the Regional Director (Environment) Karwar on 29.11.2022. It is clearly stated in the letter that the existing Kachha road was formed for construction of seawalls to protect the area from sea erosion and the potholes have been made good using murrum (red earth) and Jelly (**Annexure – 2**).

However, at present, this road is being used by the local inhabitants as an access road to their houses. This fact has been agreed by the petitioner

himself. Therefore, it is clear that the road was not formed originally for the local inhabitants but was formed for the transportation of construction materials like boulders, granite stones and other materials to the construction site for the formation of seawalls.

2. The port limits of the Honnavar Port have been notified by the Government of Karnataka vide Notification No: PWD 107 PSP 2013. Dated: 09.12.2013 as per the powers conferred by Section 5 of the Indian Ports Act 1908 (**Annexure-3**). The Anchorage map showing the Honnavar Port limits is enclosed as **Annexure - 4**.

In the said Notification, the limits on the eastern side is Stated as Seashore of Honnavar 50mtrs above High Water Mark between North and South boundary mark.

3. The CRZ maps indicating HTL, LTL demarcation and project layout superimposed have been prepared by NCSCM, Chennai. In the report it is clearly stated that "The proposed four lane NHA road connectivity and improvement of NH - 66 along the beach and the proposed Kachha road (service road for four lane NHA road) completely falls within Port Limit as per the approved CZMP maps prepared as per CRZ Notification 2019. And as per CRZ notification 2019, Land area up to 50 mtrs from HTL, or width of the creek whichever is less, along the tidal influenced water bodies in the CRZ - III, shall also be earmarked as the NDZ in CRZ - III. The NDZ shall not be applicable in the areas falling within notified port limits" (Refer CRZ Notification 2019 under section 2.3.3). The three CRZ maps and the report of NCSCM is enclosed as **Annexure - 5**. Thus it is evident and clear that there is no violation of CRZ for the proposed project.
4. The proposed area to be used for the construction of four lane connectivity from NH - 66 has been surveyed by the Assistant Director of Land Records, Honnavar. The map showing the patta lands with Survey number is enclosed herewith as (**Annexure - 6**). This map is superimposed on the CRZ map (**Annexure - 7**). These maps clearly show that there is no patta land coming in the proposed four lane connectivity road where the Kachcha road is a part of the project as a service road.
5. Two underpasses are proposed along the beach in order to provide free access to seashore for the local inhabitants and for the movement of catamarans of the local fishermen.
6. A bridge is proposed where the four lane connectivity road passes through small portion of the sand dune for turtle nesting.
7. A Writ Petition No 4039 of 2021 (GM - POL) PIL was filed in the Honorable High Court of Karnataka in Bengaluru by Honnavar Taluk Hasimeenu Vyaparastara Sangha (Registered), Tonka - Kasarkod, Honnavar Versus HPPL and others - State of Karnataka praying to issue a writ of mandamus directing the respondents not to continue with the construction of the Port on the beaches of Kasarkod, Mallukurva, Pavinkurve, Karki and Honnavar in Honnavar Taluka.

The Honorable Chief Justice disposed of this WP by judgment on 24.11.2021 after an in-depth consideration of various issues. The issues of Forest land in the said beaches, Turtle nesting ground and violations of various constitutional provisions have been

examined in detail by the Honorable High Court. As per the court order dated: 13.07.2021, the NCSCM has carried out the survey with regard to turtle nesting and in its report it has been stated that no nests, turtles or dead carcass of turtles have been observed in the entire 45 hectares of the proposed site during the survey. The report of NCSCM is enclosed as Annexure – 8.

8. It is submitted that along the beach of Kasarkod where the proposed four lane road is proposed sporadic incidents of turtles laying eggs is noticed. This is evident from the data provided by the local forest department from 2015 to 2021. It is found that in Jan 2016 total 3 nesting in a span of four days was found and the next nesting took place in the year 2019 which shows that the turtle nesting is not regular but fluctuating. Therefore it cannot be considered as Turtle nesting area.

It is also submitted that some persons are indulging in placing the turtle eggs, physically above the alignment of proposed road. One such incident which occurred on 07.02.2023 is captured in the CC camera installed in the port site and the same has been brought to the notice of the Deputy Conservator of Forest, Honnavar on 08.02.2023 requesting necessary action (Annexure – 9). Thus it is amply clear that some persons are resorting to such type of illegal activities just to highlight that the area is a turtle nesting ground.

However, mitigation measures would be undertaken as approved by the forest department. Copy of the letter of the Forest Department is enclosed as Annexure 10.


During the meeting the Hon'ble KSCZMA has suggested to earmark more budgets for the turtle nesting and accordingly revised the budget as shown below:

Sl. No.	Particulars	Amount in (lakhs)
1	Two underpasses to ensure safe and smooth movement/passage of animals	The execution and cost of the work to be borne by the proponent
2	Box culvert at chainage 2491	
3	Either side retaining wall from chainage 2272 meter to 2491	
Additional mitigation measures (on annual basis)		
4	Protection for turtle nesting area i.e, to build barricades around the nestling area during breeding season further extending the barricades towards north from chainage 1500 meter to 2491 meters	5.00
5	Watch and ward (04 person) during breeding season	3.00
Total		8.00

It is clear from the Table above that the budget is increased from Rupees 4 lakhs to 8 lakhs.

Therefore, it is kindly requested to issue CRZ clearance for Usage of Kaccha road along the sea shore as connecting road at Kasarkod village for development of Honnavar Port by HPPL.

Yours faithfully,
Enc: As above.


Director Ports and Member

(Maritime & IWT Operations).

Karnataka Maritime Board

Tele No. : 08382-221035/221494
Website : www.karnatakaports.org

Fax : 08382 -221035/228918
E-mail: piwtdev.wks@gmail.com / directoratp@gmail.com

ಅನುಬಂಧ-IV

ಸರ್ಕಾರದ ಅಪರ ಮುಖ್ಯ ಕಾರ್ಯದರ್ಶಿಗಳು, ಅರಣ್ಯ, ಜೀವಿಪರಿಸ್ಥಿತಿ ಮತ್ತು ಪರಿಸರ ಇಲಾಖೆ ಇವರ ಅಧ್ಯಕ್ಷತೆಯಲ್ಲಿ ದಿನಾಂಕ: 27.02.2023 ರಂದು ನಡೆದ KSCZMA ಸಭೆಯಲ್ಲಿ ಘಟನೋತ್ತರ

ಅನುಮೋದನೆ ನೀಡಲಾದ ಪ್ರಸ್ತಾವನೆಗಳು

(ಕಾರವಾರ ಜಿಲ್ಲೆ)

ಕ್ರ.ಸಂ.	ಕಡತ ಸಂಖ್ಯೆ	ಅರ್ಜಿದಾರರ ಹೆಸರು & ವಿಳಾಸ	ಅರ್ಜಿ ಸ್ವೀಕರಿಸಿದ ದಿನಾಂಕ	ಚಟುವಟಿಕೆಗಳು / ನಿರಾಕ್ಷೇಪಣ ಪಡೆಯುವ ಉದ್ದೇಶ	ಕರಾವಳಿ ನಿಯಂತ್ರಣ ವಲಯ ಅಧಿಸೂಚನೆಯಡಿ ಅನುಮತಿಸಲಾದ ಚಟುವಟಿಕೆ	ಜಿಲ್ಲಾ ಕರಾವಳಿ ವಲಯ ನಿರ್ವಹಣಾ ಸಮಿತಿ ಸಭೆದಿನಾಂಕ	ಷರಾ
1.	2.	3.	4.	5.	7.	8.	10.
1.	ಅಪಜೀ 204 ಸಿಆರ್‌ಝುಡ್ 2018	ಶ್ರೀಮತಿ. ಗೀತಾ ರಮೇಶ ಗಿರಪ್ಪ, ಬಾವಿಕೊಡ್ಡ ಗ್ರಾಮ, ಕುಮಟಾ ತಾಲ್ಲೂಕು.	02.04.2012	ತಾಲ್ಲೂಕು: ಕುಮಟಾ ಗ್ರಾಮ: ಬಾವಿಕೊಡ್ಡ ಸರ್ವೆ ನಂಬರ್: 227/1 ಕ್ಷೇತ್ರ: 0-2-0 ಉದ್ದೇಶ: ವಾಸ್ತವ್ಯದ ಕಟ್ಟಡ ರಿಪೇರಿ / ಪುನರ್ ನಿರ್ಮಾಣ ಹಳೆ ಕಟ್ಟಡದ ವಿಸ್ತೀರ್ಣ: 360 ಚ.ಅಡಿ 1990-91 ಹಳೆ ಕರ ಆಕರಣೆ ಯಾದಿ ಹಳೆ ಕಟ್ಟಡ ಛಾಯಾಚಿತ್ರ ತ್ಯಾಜ್ಯ ವಿಸರ್ಜನೆ ಬದ್ಧತಾ ಪತ್ರ	CRZ III ಪ್ಯಾರಾ 8 (i) III CRZ-III A (ii)	05.01.2022 ರಂದು DCZMC ಕಾರವಾರ ಸಮಿತಿಯು ಶಿಫಾರಸ್ಸು ಮಾಡಿದೆ.	ಪ್ರಾದೇಶಿಕ ನಿರ್ದೇಶಕರು (ಪರಿಸರ), ಕಾರವಾರ ರವರು DCZMC ಶಿಫಾರಸ್ಸಿನನ್ವಯ ತಾತ್ಕಾಲಿಕ ಕರಾವಳಿ ನಿಯಂತ್ರಣ ವಲಯ ನಿರಾಕ್ಷೇಪಣಾ ಪತ್ರ ನೀಡಿರುವುದಕ್ಕೆ ಘಟನೋತ್ತರ ಅನುಮೋದನೆಯನ್ನು ನೀಡಲು ನಿರ್ಣಯಿಸಲಾಯಿತು.
2.	ಅಪಜೀ 93 ಸಿಆರ್‌ಝುಡ್ 2023	ಶ್ರೀಮತಿ. ಮಂಗಲಾ ಶಿವಾನಂದ ನಾಯ್ಕ, ಹುಬ್ಬಣಗೇರಿ ಗ್ರಾಮ, ಕುಮಟಾ ತಾಲ್ಲೂಕು.	17.09.2022	ತಾಲ್ಲೂಕು: ಕುಮಟಾ ಗ್ರಾಮ: ಹುಬ್ಬಣಗೇರಿ ಸರ್ವೆ ನಂಬರ್: 51/1 ಕ್ಷೇತ್ರ: 0-1-0 ಉದ್ದೇಶ: ವಾಸ್ತವ್ಯದ ಕಟ್ಟಡ ಪ್ರಸ್ತಾವಿತ ಕಟ್ಟಡದ ವಿಸ್ತೀರ್ಣ: 369.35 ಚ.ಅ. (34.32 ಚ.ಮೀ) ದೂರ: 237 ಮೀ. ಸಮುದ್ರ ಭರತ ರೇಖೆಯಿಂದ ಅರ್ಜಿ ಶುಲ್ಕ: 200/- ತ್ಯಾಜ್ಯ ವಿಸರ್ಜನೆ ಬದ್ಧತೆ ಬಗ್ಗೆ ಒಪ್ಪಂದ ಪತ್ರ	CRZ III ಪ್ಯಾರಾ 8 (i) III CRZ- III B (vii)	25.11.2022 ರಂದು DCZMC ಕಾರವಾರ ಸಮಿತಿಯು ಶಿಫಾರಸ್ಸು ಮಾಡಿದೆ.	ಪ್ರಾದೇಶಿಕ ನಿರ್ದೇಶಕರು (ಪರಿಸರ), ಕಾರವಾರ ರವರು DCZMC ಶಿಫಾರಸ್ಸಿನನ್ವಯ ತಾತ್ಕಾಲಿಕ ಕರಾವಳಿ ನಿಯಂತ್ರಣ ವಲಯ ನಿರಾಕ್ಷೇಪಣಾ ಪತ್ರ ನೀಡಿರುವುದಕ್ಕೆ ಘಟನೋತ್ತರ ಅನುಮೋದನೆಯನ್ನು ನೀಡಲು ನಿರ್ಣಯಿಸಲಾಯಿತು.

3.	ಅಪಜೀ 94 ಸಿಆರ್‌ಝೆಡ್ 2023	ಶ್ರೀಮತಿ. ಸುಮಿತ್ರಾ ವಿದ್ಯಾದರ ನಾಯ್ಕ, ಹುಬ್ಬಣಗೇರಿ ಗ್ರಾಮ, ಕುಮಟಾ ತಾಲ್ಲೂಕು	20.8.2022	ತಾಲ್ಲೂಕು: ಕುಮಟಾ ಗ್ರಾಮ: ಹುಬ್ಬಣಗೇರಿ ಸರ್ವೆ ನಂಬರ್: 54/4 ಕ್ಷೇತ್ರ: 0-13-0 ಉದ್ದೇಶ: ವಾಸ್ತವ್ಯದ ಕಟ್ಟಡ ಪ್ರಸ್ತಾಪಿತ ಕಟ್ಟಡದ ವಿಸ್ತೀರ್ಣ: 423 50 ಚ.ಅ. (39.35 ಚ.ಮೀ) ದೂರ: 240 ಮೀ. ಸಮುದ್ರ ಭರತ ರೇಖೆಯಿಂದ ಅರ್ಜಿ ಶುಲ್ಕ: 200/- ತ್ಯಾಜ್ಯ ವಿಸರ್ಜನೆ ಬದ್ಧತೆ ಬಗ್ಗೆ ಒಪ್ಪಂದ ಪತ್ರ	CRZ III ಪ್ಯಾರಾ 8 (i) III CRZ- III B (vii)	25.11.2022 ರಂದು DCZMC ಕಾರವಾರ ಸಮಿತಿಯು ಶಿಫಾರಸ್ಸು ಮಾಡಿದೆ.	ಪ್ರಾದೇಶಿಕ ನಿರ್ದೇಶಕರು (ಪರಿಸರ), ಕಾರವಾರ ರವರು DCZMC ಶಿಫಾರಸ್ಸಿನನ್ವಯ ತಾತ್ಕಾಲಿಕ ಕರಾವಳಿ ನಿಯಂತ್ರಣ ವಲಯ ನಿರಾಕ್ಷೇಪಣಾ ಪತ್ರ ನೀಡಿರುವುದಕ್ಕೆ ಘಟನೋತ್ತರ ಅನುಮೋದನೆಯನ್ನು ನೀಡಲು ನಿರ್ಣಯಿಸಲಾಯಿತು.
2.	ಅಪಜೀ 95 ಸಿಆರ್‌ಝೆಡ್ 2023	ಶ್ರೀಮತಿ. ಸುಲೋಚನಾ ದತ್ತಾತ್ರೇಯ ಪಟಗಾರ, ಗುಡೇಲಂಗಡಿ ಗ್ರಾಮ, ಕುಮಟಾ ತಾಲ್ಲೂಕು.	19.10.2022	ತಾಲ್ಲೂಕು : ಕುಮಟಾ ಗ್ರಾಮ: ಗುಡೇಲಂಗಡಿ ಸರ್ವೆ ನಂಬರ್: 185ಅ/8ಅ ಕ್ಷೇತ್ರ: 0-1-0 ಉದ್ದೇಶ: ವಾಸ್ತವ್ಯದ ಕಟ್ಟಡ ಪ್ರಸ್ತಾಪಿತ ಕಟ್ಟಡದ ವಿಸ್ತೀರ್ಣ: 467.69 ಚ.ಅ. (4345 ಚ.ಮೀ) ದೂರ: 237ಮೀ. ಸಮುದ್ರ ಭರತ ರೇಖೆಯಿಂದ ಅರ್ಜಿ ಶುಲ್ಕ: 200/- ತ್ಯಾಜ್ಯ ವಿಸರ್ಜನೆ ಬದ್ಧತೆ ಬಗ್ಗೆ ಒಪ್ಪಂದ ಪತ್ರ	CRZ III ಪ್ಯಾರಾ 8 (i) III CRZ- III B (vii)	25.11.2022 ರಂದು DCZMC ಕಾರವಾರ ಸಮಿತಿಯು ಶಿಫಾರಸ್ಸು ಮಾಡಿದೆ.	ಪ್ರಾದೇಶಿಕ ನಿರ್ದೇಶಕರು (ಪರಿಸರ), ಕಾರವಾರ ರವರು DCZMC ಶಿಫಾರಸ್ಸಿನನ್ವಯ ತಾತ್ಕಾಲಿಕ ಕರಾವಳಿ ನಿಯಂತ್ರಣ ವಲಯ ನಿರಾಕ್ಷೇಪಣಾ ಪತ್ರ ನೀಡಿರುವುದಕ್ಕೆ ಘಟನೋತ್ತರ ಅನುಮೋದನೆಯನ್ನು ನೀಡಲು ನಿರ್ಣಯಿಸಲಾಯಿತು.

ಸರ್ಕಾರದ ಅಪರ ಮುಖ್ಯ ಕಾರ್ಯದರ್ಶಿಗಳು, ಅರಣ್ಯ, ಜೀವಿಪರಿಸ್ಥಿತಿ ಮತ್ತು ಪರಿಸರ ಇಲಾಖೆ ಇವರ ಅಧ್ಯಕ್ಷತೆಯಲ್ಲಿ ದಿನಾಂಕ: 27.02.2023 ರಂದು ನಡೆದ KSCZMA ಸಭೆಯಲ್ಲಿ

ಘಟನೋತ್ತರ ಅನುಮೋದನೆ ನೀಡಲಾದ ಪ್ರಸ್ತಾವನೆಗಳು

(ಮಂಗಳೂರು ಜಿಲ್ಲೆ)

ಕ್ರ.ಸಂ.	ಕಡತ ಸಂಖ್ಯೆ	ಅರ್ಜಿದಾರರ ಹೆಸರು & ವಿಳಾಸ	ಅರ್ಜಿ ಸ್ವೀಕರಿಸಿದ ದಿನಾಂಕ	ಪರಿಷ್ಕರಣ ಶುಲ್ಕದ ವಿವರ	ಚಟುವಟಿಕೆಗಳು / ನಿರಾಕ್ಷೇಪಣ ಪಡೆಯುವ ಉದ್ದೇಶ	ಕರಾವಳಿ ನಿಯಂತ್ರಣ ವಲಯ ಅಧಿಸೂಚನೆಯಡಿ ಅನುಮತಿಸಲಾದ ಚಟುವಟಿಕೆ	ಜಿಲ್ಲಾ ಕರಾವಳಿ ವಲಯ ನಿರ್ವಹಣಾ ಸಮಿತಿ ಸಭೆದಿನಾಂಕ	ತಾತ್ಕಾಲಿಕ ನಿರಾಕ್ಷೇಪಣ ಪತ್ರ ನೀಡಿದ ದಿನಾಂಕ	ಷರಾ
1.	2.	3.	4.	5.	6.	7.	8.	9.	10.
1.	ಅಪಜೀ 198 ಸಿಆರ್‌ಝೆಡ್ 2022	ಶ್ರೀಮತಿ. ಶಾಂತ ಯು. ಕರ್ಕೇರ ಕೋಂ. ಉಮೇಶ್ ಟಿ. ಕರ್ಕೇರ, ಡೋರ್ ನಂಬ್ರ 3-96/2, ಮತ್ತೂರಾಜ್, ಕುಳಾಯಿ, ಮಂಗಳೂರು.	2-12-2021	Rs.500/- ಚ. ನಂ. CR102104060 00724646/ 28-10-2021	ಗ್ರಾಮ: ಹೊಸಬೆಟ್ಟು ಸರ್ವೆ ನಂಬ್ರ: 40/5(P) ಸ್ಥಳದ ವಿಸ್ತೀರ್ಣ: 04.00ಸೆಂಟ್ಸ್ CRZ ವರ್ಗ : CRZ II ಉದ್ದೇಶ: ವಾಸ್ತವ್ಯದ ಮನೆ ನಿರ್ಮಾಣ (G+2) ಕಟ್ಟಡ ವಿಸ್ತೀರ್ಣ: 290.01 ಚ.ಮೀ FAR: 1.79 HTL: ಸಮುದ್ರ ಭರತ ರೇಖೆಯಿಂದ ಇರುವ ದೂರ: 37 ಮೀಟರ್.	CRZ II ಪ್ಯಾರಾ 8 II CRZ II (i) &(ii)	04-1-2022	14-1-2022	ಪ್ರಾದೇಶಿಕ ನಿರ್ದೇಶಕರು (ಪರಿಸರ), ಮಂಗಳೂರು ರವರು DCZMC ಶಿಫಾರಸ್ಸಿನನ್ವಯ ತಾತ್ಕಾಲಿಕ ಕರಾವಳಿ ನಿಯಂತ್ರಣ ವಲಯ ನಿರಾಕ್ಷೇಪಣಾ ಪತ್ರ ನೀಡಿರುವುದಕ್ಕೆ ಘಟನೋತ್ತರ ಅನುಮೋದನೆಯನ್ನು ನೀಡಲು ನಿರ್ಣಯಿಸಲಾಯಿತು.
2.	ಅಪಜೀ 202 ಸಿಆರ್‌ಝೆಡ್ 2022	ಶ್ರೀ. ಅಶೋಕ ಸುವರ್ಣ ಬಿನ್. ಸೋಮಪ್ಪ ಸಾಲ್ಯಾನ್‌ಡೋರ್ ನಂಬ್ರ 3-141, ಕಲ್ಲಕಟ್ಟೆ, ಹೊಸಮನೆ, ಇಡ್ಯಾ, ಸುರತ್ಕಲ್, ಮಂಗಳೂರು,	15-11-2021	Rs.500/- ಚ. ನಂ. CR112104060 0276027/ 15-11-2021	ಗ್ರಾಮ: ಇಡ್ಯಾ ಸರ್ವೆ ನಂಬ್ರ: 81/2(P) ಸ್ಥಳದ ವಿಸ್ತೀರ್ಣ: 06.00ಸೆಂಟ್ಸ್ CRZ ವರ್ಗ : CRZ II ಉದ್ದೇಶ:ವಾಸ್ತವ್ಯದ ಮನೆ ನಿರ್ಮಾಣ(G+1) ಕಟ್ಟಡ ವಿಸ್ತೀರ್ಣ: 250.12ಚ.ಮೀ FAR: 0.99 HTL: ಸಮುದ್ರ ಭರತ ರೇಖೆಯಿಂದ ಇರುವ ದೂರ: 184	CRZ II ಪ್ಯಾರಾ 8 II CRZ II (i) &(ii)	04-1-2022	14-1-2022	ಪ್ರಾದೇಶಿಕ ನಿರ್ದೇಶಕರು (ಪರಿಸರ), ಮಂಗಳೂರು ರವರು DCZMC ಶಿಫಾರಸ್ಸಿನನ್ವಯ ತಾತ್ಕಾಲಿಕ ಕರಾವಳಿ ನಿಯಂತ್ರಣ ವಲಯ ನಿರಾಕ್ಷೇಪಣಾ ಪತ್ರ ನೀಡಿರುವುದಕ್ಕೆ ಘಟನೋತ್ತರ ಅನುಮೋದನೆಯನ್ನು ನೀಡಲು ನಿರ್ಣಯಿಸಲಾಯಿತು.

3.	ಅಪಜೀ 203 ಸಿಆರ್‌ಝಡ್ 2022	ಶ್ರೀ. ಚಂದು ಭಂಡಾರಿ ಬಿನ್. ಜಕ್ಕಪ್ಪ ಭಂಡಾರಿಮನೆ ನಂಟು 19-65/2, ಎ.ಕೆ. ನಿವಾಸ, ವೆಂಕಟ್ರಮಣ ಕಾಲನಿ, ಸುರತ್ಕಲ್, ಮಂಗಳೂರು,	02-12- 2021	ರೂ.200/- ಚ.ನಂ: CR122104060 0085378 / 15- 11-2021	ಮೀಟರ್. ಗ್ರಾಮ: ಇಡ್ಯಾ ಸರ್ವೆ ನಂಟು: 64/23(P) ಸ್ಥಳದ ವಿಸ್ತೀರ್ಣ: 03.00 ಸೆಂಟ್ಸ್ CRZ ವರ್ಗ: CRZ-II ಉದ್ದೇಶ: ವಾಸ್ತವ್ಯದ ಮನೆ ನಿರ್ಮಿಸಲು (G.+1) ಕಟ್ಟಡ ವಿಸ್ತೀರ್ಣ: 83.39 ಚ.ಮೀ. FAR: 0.73 HTL: ಸಮುದ್ರ ಭರತ ರೇಖೆಯಿಂದ ಇರುವ ದೂರ: 239 ಮೀಟರ್.	CRZ II ಪ್ಯಾರಾ 8 II CRZ II (i) & (ii)	04-1-2022	14-1-2022	ಪ್ರಾದೇಶಿಕ ನಿರ್ದೇಶಕರು (ಪರಿಸರ), ಮಂಗಳೂರು ರವರು DCZMC ಶಿಫಾರಸ್ಸಿನನ್ವಯ ತಾತ್ಕಾಲಿಕ ಕರಾವಳಿ ನಿಯಂತ್ರಣ ವಲಯ ನಿರಾಕ್ಷೇಪಣಾ ಪತ್ರ ನೀಡಿರುವುದಕ್ಕೆ ಘಟನೋತ್ತರ ಅನುಮೋದನೆಯನ್ನು ನೀಡಲು ನಿರ್ಣಯಿಸಲಾಯಿತು.
4.	ಅಪಜೀ 204 ಸಿಆರ್‌ಝಡ್ 2022	ಶ್ರೀಮತಿ. ಜಯಶೀಲರಾವ್ ಮತ್ತು ಇತರರು ಮಲ್ಲಮಾರ್, ಮುಕ್ಕ ಸುರತ್ಕಲ್, ಮಂಗಳೂರು	26-11- 2021	Rs.500/- ಚ. ನಂ. CR112104060 0567570/ 26- 11-2021	ಗ್ರಾಮ: ಸುರತ್ಕಲ್ ಸರ್ವೆ ನಂಟು: 137/1(P) ಸ್ಥಳದ ವಿಸ್ತೀರ್ಣ: 09.50 ಸೆಂಟ್ಸ್ CRZ ವರ್ಗ : CRZ II ಉದ್ದೇಶ: ವಾಸ್ತವ್ಯದ ಮನೆ ಪುನರ್ ನಿರ್ಮಾಣ (G+1) ಕಟ್ಟಡ ವಿಸ್ತೀರ್ಣ: 177.26 ಚ.ಮೀ FAR: 0.36 HTL: ಸಮುದ್ರ ಭರತರೇಖೆಯಿಂದ ಇರುವ ದೂರ: 180 ಮೀಟರ್.	CRZ II ಪ್ಯಾರಾ 8 II CRZ II (i) &(ii)	04-1-2022	14-1-2022	ಪ್ರಾದೇಶಿಕ ನಿರ್ದೇಶಕರು (ಪರಿಸರ), ಮಂಗಳೂರು ರವರು DCZMC ಶಿಫಾರಸ್ಸಿನನ್ವಯ ತಾತ್ಕಾಲಿಕ ಕರಾವಳಿ ನಿಯಂತ್ರಣ ವಲಯ ನಿರಾಕ್ಷೇಪಣಾ ಪತ್ರ ನೀಡಿರುವುದಕ್ಕೆ ಘಟನೋತ್ತರ ಅನುಮೋದನೆಯನ್ನು ನೀಡಲು ನಿರ್ಣಯಿಸಲಾಯಿತು.
5.	ಅಪಜೀ 205 ಸಿಆರ್‌ಝಡ್ 2022	ಶ್ರೀ. ರವೀಂದ್ರ ಅಶೋಕ್ ಜಾದವ್ ಬಿನ್. ನಿಕಿತಾ ರವೀಂದ್ರ ಅಶೋಕ್ ಜಾದವ್, ಎಂಎಸ್‌ಇಝಡ್ ಕಾಲೋನಿ, ಕೋಡಿಕೆರೆ, ಮಂಗಳೂರು	01-1-2022	Rs.200/- ಚ. ನಂ. CR122104060 0086306/5-1- 2022	ಗ್ರಾಮ: ಸುರತ್ಕಲ್ ಸರ್ವೆ ನಂಟು:22/3 (P) ಸ್ಥಳದ ವಿಸ್ತೀರ್ಣ: 03.00 ಸೆಂಟ್ಸ್ CRZ ವರ್ಗ : CRZ II ಉದ್ದೇಶ: ವಾಸ್ತವ್ಯದ ಮನೆ ನಿರ್ಮಾಣ (G) ಕಟ್ಟಡ ವಿಸ್ತೀರ್ಣ: 54.50 ಚ.ಮೀ FAR: 0.39 HTL ಸಮುದ್ರ ಭರತ ರೇಖೆಯಿಂದ ಇರುವ ದೂರ: 95 ಮೀಟರ್.	CRZ II ಪ್ಯಾರಾ 8 II CRZ II (i) &(ii)	04-1-2022	14-1-2022	ಪ್ರಾದೇಶಿಕ ನಿರ್ದೇಶಕರು (ಪರಿಸರ), ಮಂಗಳೂರು ರವರು DCZMC ಶಿಫಾರಸ್ಸಿನನ್ವಯ ತಾತ್ಕಾಲಿಕ ಕರಾವಳಿ ನಿಯಂತ್ರಣ ವಲಯ ನಿರಾಕ್ಷೇಪಣಾ ಪತ್ರ ನೀಡಿರುವುದಕ್ಕೆ ಘಟನೋತ್ತರ ಅನುಮೋದನೆಯನ್ನು ನೀಡಲು ನಿರ್ಣಯಿಸಲಾಯಿತು.

6	ಅಪಜೀ 207 ಸಿಆರ್‌ಯುಡ್ 2022	ಶ್ರೀ. ರಾಮಕೃಷ್ಣ ಮರಾಠಿ ಮತ್ತು ಸೌಭಾಗ್ಯ ಹೆಚ್.ಎನ್, ಹೊಸಬೆಟ್ಟು ಗ್ರಾಮ.	27-9-2021	Rs.500/- ಚ. ನಂ. CR012210460 0712122/ 22- 12-2021.	ಗ್ರಾಮ: ಹೊಸಬೆಟ್ಟು ಸರ್ವೆ ನಂಬ್ರ: 29/5A(P) ಸ್ಥಳದ ವಿಸ್ತೀರ್ಣ: 05.50 ಸೆಂಟ್ಸ್ CRZ ವರ್ಗ: CRZ II ಉದ್ದೇಶ: ವಾಸ್ತವ್ಯದ ಮನೆ ನಿರ್ಮಾಣ (G+1) ಕಟ್ಟಡ ವಿಸ್ತೀರ್ಣ: 185.88 ಚ.ಮೀ FAR: 0.76 HTL ಸಮುದ್ರ ಭರತ ರೇಖೆಯಿಂದ ಇರುವ ದೂರ: 278 ಮೀಟರ್.	CRZ II ಪ್ಯಾರಾ 8 II CRZ II (i) &(ii)	04-1-2022	14-1-2022	ಪ್ರಾದೇಶಿಕ ನಿರ್ದೇಶಕರು (ಪರಿಸರ), ಮಂಗಳೂರು ರವರು DCZMC ಶಿಫಾರಸ್ಸಿನನ್ವಯ ತಾತ್ಕಾಲಿಕ ಕರಾವಳಿ ನಿಯಂತ್ರಣ ವಲಯ ನಿರಾಕ್ಷೇಪಣಾ ಪತ್ರ ನೀಡಿರುವುದಕ್ಕೆ ಘಟನೋತ್ತರ ಅನುಮೋದನೆಯನ್ನು ನೀಡಲು ನಿರ್ಣಯಿಸಲಾಯಿತು.
7.	ಅಪಜೀ 208 ಸಿಆರ್‌ಯುಡ್ 2022	ಶ್ರೀ. ಶರತ್ ಕುಮಾರ್ ಐ.ಕೆ ಬಿನ್.ಡಿ. ಕೃಷ್ಣಪ್ಪಡೋರ್ ನಂಬ್ರ 8-8/4(1), ಇಡ್ಯಾ, ಸುರತ್ಕಲ್, ಮಂಗಳೂರು,	24-12- 2021	Rs.200/- ಚ. ನಂ. CR012204060 0162431/ 07- 1-2022	ಗ್ರಾಮ: ಇಡ್ಯಾ ಸರ್ವೆ ನಂಬ್ರ: 79/24(P) ಸ್ಥಳದ ವಿಸ್ತೀರ್ಣ: 03.00 ಸೆಂಟ್ಸ್. CRZ ವರ್ಗ : CRZ II ಉದ್ದೇಶ: ವಾಸ್ತವ್ಯದ ಮನೆ ನಿರ್ಮಾಣ (G) ಕಟ್ಟಡ ವಿಸ್ತೀರ್ಣ: 78.38 ಚ.ಮೀ FAR: 0.59 HTL ಸಮುದ್ರ ಭರತ ರೇಖೆಯಿಂದ ಇರುವ ದೂರ: 241ಮೀಟರ್.	CRZ II ಪ್ಯಾರಾ 8 II CRZ II (i) &(ii)	04-1-2022	14-1-2022	ಪ್ರಾದೇಶಿಕ ನಿರ್ದೇಶಕರು (ಪರಿಸರ), ಮಂಗಳೂರು ರವರು DCZMC ಶಿಫಾರಸ್ಸಿನನ್ವಯ ತಾತ್ಕಾಲಿಕ ಕರಾವಳಿ ನಿಯಂತ್ರಣ ವಲಯ ನಿರಾಕ್ಷೇಪಣಾ ಪತ್ರ ನೀಡಿರುವುದಕ್ಕೆ ಘಟನೋತ್ತರ ಅನುಮೋದನೆಯನ್ನು ನೀಡಲು ನಿರ್ಣಯಿಸಲಾಯಿತು.
8.	ಅಪಜೀ 209 ಸಿಆರ್‌ಯುಡ್ 2022	ಶ್ರೀ. ಸಿ. ಅನಂತ ಭಟ್ ಬಿನ್.ಡಿ.ಸಿ. ವಾಸುದೇವ ಭಟ್ ಚಿತ್ರಾಪುರ, ಕುಳಾಯಿ, ಮಂಗಳೂರು	1-12-2021	Rs.500/- ಚ. ನಂ. CR122104060 0446153/16- 12-2021	ಗ್ರಾಮ: ಕುಳಾಯಿ ಸರ್ವೆ ನಂಬ್ರ : 20/1 B (P) ಸ್ಥಳದ ವಿಸ್ತೀರ್ಣ: 18.00 ಸೆಂಟ್ಸ್. CRZ ವರ್ಗ : CRZ II ಉದ್ದೇಶ: ವಾಸ್ತವ್ಯದ ಮನೆ ನಿರ್ಮಾಣ (G) ಕಟ್ಟಡ ವಿಸ್ತೀರ್ಣ: 135.42ಚ.ಮೀ FAR: 0.17 HTL ಸಮುದ್ರ ಭರತರೇಖೆಯಿಂದ ಇರುವದೂರ: 235ಮೀಟರ್.	CRZ II ಪ್ಯಾರಾ 8 II CRZ II (i) &(ii)	04-1-2022	14-1-2022	ಪ್ರಾದೇಶಿಕ ನಿರ್ದೇಶಕರು (ಪರಿಸರ), ಮಂಗಳೂರು ರವರು DCZMC ಶಿಫಾರಸ್ಸಿನನ್ವಯ ತಾತ್ಕಾಲಿಕ ಕರಾವಳಿ ನಿಯಂತ್ರಣ ವಲಯ ನಿರಾಕ್ಷೇಪಣಾ ಪತ್ರ ನೀಡಿರುವುದಕ್ಕೆ ಘಟನೋತ್ತರ ಅನುಮೋದನೆಯನ್ನು ನೀಡಲು ನಿರ್ಣಯಿಸಲಾಯಿತು.

9.	ಅಪಜೀ 210 ಸಿಆರ್‌ಯುಡ್ 2022	ಶ್ರೀ. ರವೀಂದ್ರ ಬಿನ್. ಕೃಷ್ಣಪ್ಪ ಕುಂದರ್ ಯಾನೆ ಕೃಷ್ಣ ಕುಂದರ್, ಮನೆ ನಂ. 6-187/3, ಕುಳಾಯಿ, ಮಂಗಳೂರು	31-12- 2021	Rs.500/- ಚ. ನಂ. CR122104060 0747630/23- 12-2021	ಗ್ರಾಮ: ಕುಳಾಯಿ ಸರ್ವೆ ನಂ. 1/19A1A P ಸ್ಥಳದ ವಿಸ್ತೀರ್ಣ: 08.00 ಸೆಂಟ್ಸ್. CRZ ವರ್ಗ : CRZ II ಉದ್ದೇಶ: ಈಗಾಗಲೇ ಇರುವ ನೆಲ ಅಂತಸ್ತಿನ ಮನೆಗೆ ಮೊದಲನೆ ಮಹಡಿ ನಿರ್ಮಾಣ (G+1) ಕಟ್ಟಡ ವಿಸ್ತೀರ್ಣ: 234.03ಚ.ಮೀ FAR: 0.69 HTL ಸಮುದ್ರ ಭರತರೇಖೆಯಿಂದ ಇರುವ 'ದೂರ: 205 ಮೀಟರ್.	CRZ II ಪ್ಯಾರಾ 8 II CRZ II (i) &(ii)	04-1-2022	14-1-2022	ಪ್ರಾದೇಶಿಕ ನಿರ್ದೇಶಕರು (ಪರಿಸರ), ಮಂಗಳೂರು ರವರು DCZMC ಶಿಫಾರಸ್ಸಿನನ್ವಯ ತಾತ್ಕಾಲಿಕ ಕರಾವಳಿ ನಿಯಂತ್ರಣ ವಲಯ. ನಿರಾಕ್ಷೇಪಣಾ ಪತ್ರ ನೀಡಿರುವುದಕ್ಕೆ ಘಟನೋತ್ತರ ಅನುಮೋದನೆಯನ್ನು ನೀಡಲು ನಿರ್ಣಯಿಸಲಾಯಿತು.
10.	ಅಪಜೀ 211 ಸಿಆರ್‌ಯುಡ್ 2022	ಶ್ರೀಮತಿ. ಕೃಷ್ಣವೇಣಿ ಕೋಂ. ದಿ. ಟಿ. ಕೃಷ್ಣರಾವ್ ದುರ್ಗ ಪರಮೇಶ್ವರಿ ದೇವಸ್ಥಾನದ ಹತ್ತಿರ, ಚಿತ್ರಾಪುರ, ಕುಳಾಯಿ, ಮಂಗಳೂರು.	13-8-2021	Rs.500/- ಚ. ನಂ. CR122104060 0876008 /28- 12-2021	ಗ್ರಾಮ: ಕುಳಾಯಿ ಸರ್ವೆ ನಂ. 86/6A(P) ಸ್ಥಳದ ವಿಸ್ತೀರ್ಣ: 05.75 ಸೆಂಟ್ಸ್. CRZ ವರ್ಗ : CRZ II ಉದ್ದೇಶ: ವಾಸ್ತವ್ಯದ ಮನೆ ನಿರ್ಮಾಣ ನಿರ್ಮಾಣ (G) ಕಟ್ಟಡ ವಿಸ್ತೀರ್ಣ: 118.42 ಚ.ಮೀ FAR: 0.60 HTL ಸಮುದ್ರ ಭರತರೇಖೆಯಿಂದ ಇರುವ 'ದೂರ: 170 ಮೀಟರ್.	CRZ II ಪ್ಯಾರಾ 8 II CRZ II (i) &(ii)	04-1-2022	14-1-2022	ಪ್ರಾದೇಶಿಕ ನಿರ್ದೇಶಕರು (ಪರಿಸರ), ಮಂಗಳೂರು ರವರು DCZMC ಶಿಫಾರಸ್ಸಿನನ್ವಯ ತಾತ್ಕಾಲಿಕ ಕರಾವಳಿ ನಿಯಂತ್ರಣ ವಲಯ ನಿರಾಕ್ಷೇಪಣಾ ಪತ್ರ ನೀಡಿರುವುದಕ್ಕೆ ಘಟನೋತ್ತರ ಅನುಮೋದನೆಯನ್ನು ನೀಡಲು ನಿರ್ಣಯಿಸಲಾಯಿತು.
11.	ಅಪಜೀ 212 ಸಿಆರ್‌ಯುಡ್ 2022	ಶ್ರೀಮತಿ. ಮೋಹಿನಿ ಕೋಂ. ಶಿವರಾಮ ಪೂಜಾರಿ, ಅತ್ತಬೈಲು, ಕುಂಜತ್ತಬೈಲ್ ಗ್ರಾಮ, ಮಂಗಳೂರು	17-11- 2021	Rs.500/- ಚ. ನಂ. CR082104060 0710545/27- 8-2021	ಗ್ರಾಮ: ಕುಂಜತ್ತಬೈಲ್ ಸರ್ವೆ ನಂ. 20/12 (P) ಸ್ಥಳದ ವಿಸ್ತೀರ್ಣ: 06.40 ಸೆಂಟ್ಸ್. CRZ ವರ್ಗ : CRZ II ಉದ್ದೇಶ: ವಾಸ್ತವ್ಯದ ಮನೆ ನಿರ್ಮಾಣ (G+1) ಕಟ್ಟಡ ವಿಸ್ತೀರ್ಣ: 196.36ಚ.ಮೀ FAR: 0.53 HTL ನದಿ ಭರತರೇಖೆಯಿಂದ ಇರುವ 'ದೂರ: 29 ಮೀಟರ್.	CRZ II ಪ್ಯಾರಾ 8 II CRZ II (i) &(ii)	04-1-2022	14-1-2022	ಪ್ರಾದೇಶಿಕ ನಿರ್ದೇಶಕರು (ಪರಿಸರ), ಮಂಗಳೂರು ರವರು DCZMC ಶಿಫಾರಸ್ಸಿನನ್ವಯ ತಾತ್ಕಾಲಿಕ ಕರಾವಳಿ ನಿಯಂತ್ರಣ ವಲಯ ನಿರಾಕ್ಷೇಪಣಾ ಪತ್ರ ನೀಡಿರುವುದಕ್ಕೆ ಘಟನೋತ್ತರ ಅನುಮೋದನೆಯನ್ನು ನೀಡಲು ನಿರ್ಣಯಿಸಲಾಯಿತು.

12.	ಅಪಜೀ 213 ಸಿಆರ್‌ಝಡ್ 2022	ಶ್ರೀಮತಿ. ಸುಜಾತ ಬಿ ಶಿರಿಯಾಕೋಂ. ಬಾಲಕೃಷ್ಣ, ಸೋಮೇಶ್ವರ, ಮಂಗಳೂರು-	12-10- 2021	Rs.200/- ಚ. ನಂ. CR122104060 0686525/22- 12-2021	ಗ್ರಾಮ: ಸೋಮೇಶ್ವರ ಸರ್ವೆ ನಂ:104/4E ಸ್ಥಳದ ವಿಸ್ತೀರ್ಣ: 03.75ಸೆಂಟ್ಸ್. CRZ ವರ್ಗ : CRZ II ಉದ್ದೇಶ:ವಾಸ್ತವ್ಯದ ಮನೆ ನಿರ್ಮಾಣ (G) ಕಟ್ಟಡ ವಿಸ್ತೀರ್ಣ: 82.71ಚ.ಮೀ FAR: 0.54 HTL ಸಮುದ್ರ ಭರತರೇಖೆಯಿಂದ ಇರುವ ದೂರ: 69 ಮೀಟರ್.	CRZ II ಪ್ಯಾರಾ 8 II CRZ II (i) &(ii)	04-1-2022	14-1-2022	ಪ್ರಾದೇಶಿಕ ನಿರ್ದೇಶಕರು (ಪರಿಸರ), ಮಂಗಳೂರು ರವರು DCZMC ಶಿಫಾರಸ್ಸಿನನ್ವಯ ತಾತ್ಕಾಲಿಕ ಕರಾವಳಿ ನಿಯಂತ್ರಣ ವಲಯ ನಿರಾಕ್ಷೇಪಣಾ ಪತ್ರ ನೀಡಿರುವುದಕ್ಕೆ ಘಟನೋತ್ತರ ಅನುಮೋದನೆಯನ್ನು ನೀಡಲು ನಿರ್ಣಯಿಸಲಾಯಿತು.
13.	ಅಪಜೀ 214 ಸಿಆರ್‌ಝಡ್ 2022	ಶ್ರೀಮತಿ. ಶಿಲ್ಪಾ ಶಮಿತ್ ಕುಂದರ್ ಕೋಂ. ಶಮಿತ್ ಕುಂದರ್,ಸಮೃದ್ಧಿ ನಿವಾಸ, ಮಿತ್ರಪಟ್ಟಿ ಮುಕ್ಕ, ಸುರತ್ಕಲ್, ಮಂಗಳೂರು	12-11- 2021	Rs.500/- ಚ. ನಂ. CR072104060 0459745/ 16- 7-2021	ಗ್ರಾಮ: ಸುರತ್ಕಲ್ ಸರ್ವೆ ನಂ: 23/4(P) ಸ್ಥಳದ ವಿಸ್ತೀರ್ಣ: 05.00 ಸೆಂಟ್ಸ್. CRZ ವರ್ಗ : CRZ II ಉದ್ದೇಶ: ವಾಸ್ತವ್ಯದ ಮನೆ ನಿರ್ಮಾಣ (G) ಕಟ್ಟಡ ವಿಸ್ತೀರ್ಣ: 115.43 ಚ.ಮೀ FAR: 0.52 HTL ಸಮುದ್ರ ಭರತರೇಖೆಯಿಂದ ಇರುವ ದೂರ: 200 ಮೀಟರ್.	CRZ II ಪ್ಯಾರಾ 8 II CRZ II (i) &(ii)	04-1-2022	14-1-2022	ಪ್ರಾದೇಶಿಕ ನಿರ್ದೇಶಕರು (ಪರಿಸರ), ಮಂಗಳೂರು ರವರು DCZMC ಶಿಫಾರಸ್ಸಿನನ್ವಯ ತಾತ್ಕಾಲಿಕ ಕರಾವಳಿ ನಿಯಂತ್ರಣ ವಲಯ ನಿರಾಕ್ಷೇಪಣಾ ಪತ್ರ ನೀಡಿರುವುದಕ್ಕೆ ಘಟನೋತ್ತರ ಅನುಮೋದನೆಯನ್ನು ನೀಡಲು ನಿರ್ಣಯಿಸಲಾಯಿತು.
14.	ಅಪಜೀ 217 ಸಿಆರ್‌ಝಡ್ 2022	ಶ್ರೀಮತಿ. ವಿಧುಲಾ ವೇಣುಗೋಪಾಲ್ ಬಿನ್. ಪಿ.ವಿ. ವೇಣುಗೋಪಾಲ್ ವ್ಯಾಸಂ, ಕಕ್ಕಾಡ್ ರಸ್ತೆ, ಕಣ್ಣೂರು, ಕೇರಳ	02-08- 2021	Rs.500/- ಚ. ನಂ. CR122104060 0705629/ 22- 12-2021	ಗ್ರಾಮ: ಸುರತ್ಕಲ್ ಸರ್ವೆ ನಂ: 145/3(P) ಸ್ಥಳದ ವಿಸ್ತೀರ್ಣ: 03.00 ಸೆಂಟ್ಸ್. CRZ ವರ್ಗ : CRZ II ಉದ್ದೇಶ: ವಾಸ್ತವ್ಯದ ಮನೆ ನಿರ್ಮಾಣ (G+1) ಕಟ್ಟಡ ವಿಸ್ತೀರ್ಣ: 135.50ಚ.ಮೀ FAR: 1.11 HTL : ಸಮುದ್ರಭರತರೇಖೆಯಿಂದ ಇರುವ ದೂರ: 329ಮೀಟರ್.	CRZ II ಪ್ಯಾರಾ 8 II CRZ II (i) &(ii)	04-1-2022	14-1-2022	ಪ್ರಾದೇಶಿಕ ನಿರ್ದೇಶಕರು (ಪರಿಸರ), ಮಂಗಳೂರು ರವರು DCZMC ಶಿಫಾರಸ್ಸಿನನ್ವಯ ತಾತ್ಕಾಲಿಕ ಕರಾವಳಿ ನಿಯಂತ್ರಣ ವಲಯ ನಿರಾಕ್ಷೇಪಣಾ ಪತ್ರ ನೀಡಿರುವುದಕ್ಕೆ ಘಟನೋತ್ತರ ಅನುಮೋದನೆಯನ್ನು ನೀಡಲು ನಿರ್ಣಯಿಸಲಾಯಿತು.

15.	ಅಪಜೀ 218 ಸಿಆರ್‌ಝಡ್ 2022	ಶ್ರೀ. ಅವಿನಾಶ್ ಕುಂದರ್ ಬಿನ್. ಶ್ರೀನಿವಾಸ್ ಕುಂದರ್ ಮನೆ ನಂಬ್ರ 3-112, ಗೌರಿ ನಿವಾಸ, ಹೊಸಬೆಟ್ಟು, ಕುಳಾಯಿ ಮಂಗಳೂರು,	24-12- 2021	ರೂ.200/- ಚ. ನಂ. CR012204 0600162177ದಾ ಂಕ: 07-1-2022	ಗ್ರಾಮ: ಇಡ್ಯಾ ಸರ್ವೆ ನಂಬ್ರ: 79/24(P) ಸ್ಥಳದ ವಿಸ್ತೀರ್ಣ: 03.00 ಸೆಂಟ್ಸ್ CRZ ವರ್ಗ: CRZ-II ಉದ್ದೇಶ: ವಾಸ್ತವ್ಯದ ಮನೆ ನಿರ್ಮಿಸಲು (G) ಕಟ್ಟಡ ವಿಸ್ತೀರ್ಣ: 78.38ಚ.ಮೀ. FAR: 0.59 HTL:ಸಮುದ್ರ ಭರತರೇಖೆಯಿಂದ ಇರುವ ದೂರ: 241 ಮೀಟರ್.	CRZ II ಪ್ಯಾರಾ 8 II CRZ II (i) &(ii)	04-1-2022	14-1-2022	ಪ್ರಾದೇಶಿಕ ನಿರ್ದೇಶಕರು (ಪರಿಸರ), ಮಂಗಳೂರು ರವರು DCZMC ಶಿಫಾರಸ್ಸಿನನ್ವಯ ತಾತ್ಕಾಲಿಕ ಕರಾವಳಿ ನಿಯಂತ್ರಣ ವಲಯ ನಿರಾಕ್ಷೇಪಣಾ ಪತ್ರ ನೀಡಿರುವುದಕ್ಕೆ ಘಟನೋತ್ತರ ಅನುಮೋದನೆಯನ್ನು ನೀಡಲು ನಿರ್ಣಯಿಸಲಾಯಿತು.
16.	ಅಪಜೀ 219 ಸಿಆರ್‌ಝಡ್ 2022	ಶ್ರೀ. ಹರಿಶ್ಚಂದ್ರ ಸುವರ್ಣ ಬಿನ್.ದಿ. ಪುಟ್ಟ ಪುತ್ರನ್ ಬೋಳೂರು ಗ್ರಾಮ, ಮಂಗಳೂರು	09-12- 2021	Rs.500/- ಚ. ನಂ. CR112210406 00267594/09- 12-2021	ಗ್ರಾಮ: ಬೋಳೂರು'ಬಿ' ಸರ್ವೆ ನಂಬ್ರ: 24/6(P1) 24/6(P2) 24/7(P1), 24/7(P2) ಸ್ಥಳದ ವಿಸ್ತೀರ್ಣ: 06.00 ಸೆಂಟ್ಸ್ CRZ ವರ್ಗ : CRZ II ಉದ್ದೇಶ: ವಾಸ್ತವ್ಯದ ಮನೆ ನಿರ್ಮಾಣ (G+1) ಕಟ್ಟಡ ವಿಸ್ತೀರ್ಣ: 171.76 ಚ.ಮೀ FAR: 0.66 HTL ನದಿ ಭರತರೇಖೆಯಿಂದ ಇರುವ ದೂರ: 84 ಮೀಟರ್. ನದಿಯ ನಾಲೆಯ ಭರತರೇಖೆಯಿಂದ ಇರುವ ದೂರ: 23 ಮೀಟರ್.	CRZ II ಪ್ಯಾರಾ 8 II CRZ II (i) &(ii)	04-1-2022	14-1-2022	ಪ್ರಾದೇಶಿಕ ನಿರ್ದೇಶಕರು (ಪರಿಸರ), ಮಂಗಳೂರು ರವರು DCZMC ಶಿಫಾರಸ್ಸಿನನ್ವಯ ತಾತ್ಕಾಲಿಕ ಕರಾವಳಿ ನಿಯಂತ್ರಣ ವಲಯ ನಿರಾಕ್ಷೇಪಣಾ ಪತ್ರ ನೀಡಿರುವುದಕ್ಕೆ ಘಟನೋತ್ತರ ಅನುಮೋದನೆಯನ್ನು ನೀಡಲು ನಿರ್ಣಯಿಸಲಾಯಿತು.

17.	ಅಪಜೀ 220 ಸಿಆರ್‌ಝಡ್ 2022	ಶ್ರೀಮತಿ. ಶೀಲಾ ಕೋಟ್ಯಾನ್ ಕೋಂ. ಮೋಹನ್ ಸಾಲ್ಯಾನ್, ರಶ್ಮಿ ರೋಶನ್ ನಿಲಯ, ಸ್ಯಾಂಡ್ ಫಿಟ್ ಬೆಂಗ್ರೆ, ಕೊಳೂರು, ಮಂಗಳೂರು	16-10- 2021	Rs.200/- ಚ. ನಂ. CR010210406 00303161/11- 10-2021	ಗ್ರಾಮ: ಬೆಂಗ್ರೆ ಸರ್ವೆ ನಂಬ್ರ: 8 (P) ಸ್ಥಳದ ವಿಸ್ತೀರ್ಣ: 02.75 ಸೆಂಟ್ಸ್. CRZ ವರ್ಗ : CRZ II ಉದ್ದೇಶ: ವಾಸ್ತವ್ಯದ ಮನೆ ನಿರ್ಮಾಣ (G) ಕಟ್ಟಡ ವಿಸ್ತೀರ್ಣ: 60.03 ಚ.ಮೀ FAR: 0.46 HTL : ಸಮುದ್ರ ಭರತರೇಖೆಯಿಂದ ಇರುವ 'ದೂರ: 330 ಮೀಟರ್.	CRZ II ಪ್ಯಾರಾ 8 II CRZ II (i) &(ii)	04-1-2022	14-1-2022	ಪ್ರಾದೇಶಿಕ ನಿರ್ದೇಶಕರು (ಪರಿಸರ), ಮಂಗಳೂರು ರವರು DCZMC ಶಿಫಾರಸ್ಸಿನನ್ವಯ ತಾತ್ಕಾಲಿಕ ಕರಾವಳಿ ನಿಯಂತ್ರಣ ವಲಯ ನಿರಾಕ್ಷೇಪಣಾ ಪತ್ರ ನೀಡಿರುವುದಕ್ಕೆ ಘಟನೋತ್ತರ ಅನುಮೋದನೆಯನ್ನು ನೀಡಲು ನಿರ್ಣಯಿಸಲಾಯಿತು.
18.	ಅಪಜೀ 221 ಸಿಆರ್‌ಝಡ್ 2022	ಶ್ರೀ. ಈಶ್ವರ್ ಆರ್ ದೇವಾಡಿಗ ಬಿನ್. ದಿ. ರಾಮ ಮೊಯಿಲಿ, ಹಳೆಯಂಗಡಿ, ಮಂಗಳೂರು	28-12- 2021	Rs.500/- ಚ. ನಂ. CR122104060 0883507/28- 12-2021	ಗ್ರಾಮ: ಹಳೆಯಂಗಡಿ ಸರ್ವೆ ನಂಬ್ರ: 62/13 (P)ಸ್ಥಳದ ವಿಸ್ತೀರ್ಣ: 12.40 ಸೆಂಟ್ಸ್. CRZ ವರ್ಗ : CRZ II ಉದ್ದೇಶ: ವಾಸ್ತವ್ಯದ ಮನೆ ನಿರ್ಮಾಣ (G+1) ಕಟ್ಟಡ ವಿಸ್ತೀರ್ಣ: 137.06ಚ.ಮೀ FAR: 0.27 HTL ನದಿ ಭರತರೇಖೆಯಿಂದ ಇರುವ 'ದೂರ: 51ಮೀಟರ್.	CRZ II ಪ್ಯಾರಾ 8 II CRZ II (i) &(ii)	04-1-2022	14-1-2022	ಪ್ರಾದೇಶಿಕ ನಿರ್ದೇಶಕರು (ಪರಿಸರ), ಮಂಗಳೂರು ರವರು DCZMC ಶಿಫಾರಸ್ಸಿನನ್ವಯ ತಾತ್ಕಾಲಿಕ ಕರಾವಳಿ ನಿಯಂತ್ರಣ ವಲಯ ನಿರಾಕ್ಷೇಪಣಾ ಪತ್ರ ನೀಡಿರುವುದಕ್ಕೆ ಘಟನೋತ್ತರ ಅನುಮೋದನೆಯನ್ನು ನೀಡಲು ನಿರ್ಣಯಿಸಲಾಯಿತು.
19.	ಅಪಜೀ 222 ಸಿಆರ್‌ಝಡ್ 2022	ಶ್ರೀ. ಶಾರಾನಾಥ್ ಆರ್. ಪುತ್ತನ್ ಬಿನ್. ದಿ. ರಾಮ ಸಿ. ಸಾಲ್ಯಾನ್, ಡೋರ್ ನಂಬ್ರ 6-127, ಪಾಂಡುರಂಗ ಭಜನ ಮಂದಿರದ ಹತ್ತಿರ, ಕುಳಾಯಿ,	16-12- 2021	Rs.500/- ಚ. ನಂ. CR122104060 0054191/02- 12/2021	ಗ್ರಾಮ: ಕುಳಾಯಿ ಸರ್ವೆ ನಂಬ್ರ: 16/13A2(P) ಸ್ಥಳದ ವಿಸ್ತೀರ್ಣ: 10.00 ಸೆಂಟ್ಸ್. CRZ ವರ್ಗ : CRZ II ಉದ್ದೇಶ: ವಾಸ್ತವ್ಯದ ಮನೆ ನಿರ್ಮಾಣ (G+1)). ಕಟ್ಟಡ ವಿಸ್ತೀರ್ಣ: 255.83 ಚ.ಮೀ FAR: 0.60 HTL ಸಮುದ್ರ ಭರತರೇಖೆಯಿಂದ ಇರುವ 'ದೂರ: 242ಮೀಟರ್	CRZ II ಪ್ಯಾರಾ 8 II CRZ II (i) &(ii)	04-1-2022	14-1-2022	ಪ್ರಾದೇಶಿಕ ನಿರ್ದೇಶಕರು (ಪರಿಸರ), ಮಂಗಳೂರು ರವರು DCZMC ಶಿಫಾರಸ್ಸಿನನ್ವಯ ತಾತ್ಕಾಲಿಕ ಕರಾವಳಿ ನಿಯಂತ್ರಣ ವಲಯ ನಿರಾಕ್ಷೇಪಣಾ ಪತ್ರ ನೀಡಿರುವುದಕ್ಕೆ ಘಟನೋತ್ತರ ಅನುಮೋದನೆಯನ್ನು ನೀಡಲು ನಿರ್ಣಯಿಸಲಾಯಿತು.

20.	ಅಪಜೀ 223 ಸಿಆರ್‌ಝಡ್ 2022	ಶ್ರೀ ದಿನಕರ ಬಿ. ದೇವಾಡಿಗ ಮತ್ತು ರಮೇಶ್ ಬಿ. ದೇವಾಡಿಗ ಬಿನ್ ಬೂಡ ದೇವಾಡಿಗ, ಡೋರ್ ನಂ. 3-49ಎ, ಹೊಸಬೆಟ್ಟು ಗ್ರಾಮ ಮಂಗಳೂರು	21-04- 2022	Rs.500/- ಚ. ನಂ. CR04220406 00440235/2 1-04-2022	ಗ್ರಾಮ: ಹೊಸಬೆಟ್ಟು ಸರ್ವೆ ನಂಬ್ರ: 23/1A2A1(P) ಸ್ಥಳದ ವಿಸ್ತೀರ್ಣ:03.00 ಸೆಂಟ್ಸ್ CRZ ವರ್ಗ:CRZ II ಉದ್ದೇಶ:ಈಗಾಗಲೇ ಇರುವ ಮನೆಯ ಪುನರ್ ನಿರ್ಮಾಣ (G+1) ಕಟ್ಟಡ ವಿಸ್ತೀರ್ಣ: 119.71 ಚ. ಮೀ. FAR : 0.69 HTL:ಸಮುದ್ರ ಭರತರೇಖೆಯಿಂದ ಇರುವ ದೂರ: 201 ಮೀಟರ್	CRZ II ಪ್ಯಾರಾ 8 II CRZ II (i) & (ii)	30-06- 2022	18-07-2022	ಪ್ರಾದೇಶಿಕ ನಿರ್ದೇಶಕರು (ಪರಿಸರ), ಮಂಗಳೂರು ರವರು DCZMC ಶಿಫಾರಸ್ಸಿನನ್ವಯ ತಾತ್ಕಾಲಿಕ ಕರಾವಳಿ ನಿಯಂತ್ರಣ ವಲಯ ನಿರಾಕ್ಷೇಪಣಾ ಪತ್ರ ನೀಡಿರುವುದಕ್ಕೆ ಘಟನೋತ್ತರ ಅನುಮೋದನೆಯನ್ನು ನೀಡಲು ನಿರ್ಣಯಿಸಲಾಯಿತು.
21.	ಅಪಜೀ 262 ಸಿಆರ್‌ಝಡ್ 2022	ಶ್ರೀಮತಿ. ಶಾಲಿನಿ ಕೋಂ. ಚಂದ್ರಶೇಖರ್ "ಶ್ರೀ ನಿಧಿ", ಗುರು ನಾರಾಯಣ ಭಜನ ಮಂದಿರದ ಹತ್ತಿರ, ಇಡ್ಯಾ-ಸುರತ್ಕಲ್, ಮಂಗಳೂರು,	28-01- 2022	Rs.500/- ಚ. ನಂ. CR122040600 421174/ 18-1- 2022	ಗ್ರಾಮ : ಇಡ್ಯಾ ಸರ್ವೆ ನಂಬ್ರ: 79/24(P)) ಸ್ಥಳದ ವಿಸ್ತೀರ್ಣ : 03.20 ಸೆಂಟ್ಸ್ CRZ ವರ್ಗ : CRZ II ಉದ್ದೇಶ: ವಾಸ್ತವ್ಯದ ಮನೆ ನಿರ್ಮಾಣ (G+1) ಕಟ್ಟಡ ವಿಸ್ತೀರ್ಣ : 135.54 ಚ.ಮೀ FAR : 0.995 HTL: ಸಮುದ್ರ ಭರತರೇಖೆಯಿಂದ ಇರುವ ದೂರ: 235 ಮೀಟರ್.	CRZ II ಪ್ಯಾರಾ 8 II CRZ II (i) & (ii)	28-3-2022	12-4-2022	ಪ್ರಾದೇಶಿಕ ನಿರ್ದೇಶಕರು (ಪರಿಸರ), ಮಂಗಳೂರು ರವರು DCZMC ಶಿಫಾರಸ್ಸಿನನ್ವಯ ತಾತ್ಕಾಲಿಕ ಕರಾವಳಿ ನಿಯಂತ್ರಣ ವಲಯ ನಿರಾಕ್ಷೇಪಣಾ ಪತ್ರ ನೀಡಿರುವುದಕ್ಕೆ ಘಟನೋತ್ತರ ಅನುಮೋದನೆಯನ್ನು ನೀಡಲು ನಿರ್ಣಯಿಸಲಾಯಿತು.
22.	ಅಪಜೀ 263 ಸಿಆರ್‌ಝಡ್ 2022	ಶ್ರೀಮತಿ. ವನಿತ ಆರ್ ಭಟ್ ಯಾನೆ ವನಿತ ಐ. ಕೋಂ. ಬಿ. ಆರ್. ಭಟ್, ಶ್ರೀವರ, 16ನೇ ಮುಖ್ಯ ಬಿ. ಬ್ಲಾಕ್, ವಿಜಯನಗರ 3ನೇ ಹಂತ, ಮೈಸೂರು.,	10-03- 2022	ರೂ.500/- ಚ.ನಂ: CR032204060 0290277/ 10- 3-2022	ಗ್ರಾಮ: ಇಡ್ಯಾ ಸರ್ವೆ ನಂಬ್ರ: 69/6(P) ಸ್ಥಳದ ವಿಸ್ತೀರ್ಣ: 06.00 ಸೆಂಟ್ಸ್ CRZ ವರ್ಗ: CRZ-II ಉದ್ದೇಶ: ವಾಸ್ತವ್ಯದ ಮನೆ ನಿರ್ಮಿಸಲು (G.) ಕಟ್ಟಡ ವಿಸ್ತೀರ್ಣ: 84.45 ಚ.ಮೀ. FAR: 0.34 HTL:ಸಮುದ್ರ ಭರತರೇಖೆಯಿಂದ ಇರುವ ದೂರ: 404 ಮೀಟರ್.	CRZ II ಪ್ಯಾರಾ 8 II CRZ II (i) & (ii)	28-3-2022	12-4-2022	ಪ್ರಾದೇಶಿಕ ನಿರ್ದೇಶಕರು (ಪರಿಸರ), ಮಂಗಳೂರು ರವರು DCZMC ಶಿಫಾರಸ್ಸಿನನ್ವಯ ತಾತ್ಕಾಲಿಕ ಕರಾವಳಿ ನಿಯಂತ್ರಣ ವಲಯ ನಿರಾಕ್ಷೇಪಣಾ ಪತ್ರ ನೀಡಿರುವುದಕ್ಕೆ ಘಟನೋತ್ತರ ಅನುಮೋದನೆಯನ್ನು ನೀಡಲು ನಿರ್ಣಯಿಸಲಾಯಿತು.

23.	ಅಪಜೀ 264 ಸಿಆರ್‌ಝಡ್ 2022	ಶ್ರೀಮತಿ. ವಾರಿಜಾಕ್ಷಿ ಕೋಂ. ರಾಮ "ಮಾತೃಶ್ರೀ ನಿಲಯ" ಕೋಡಿಕಲ್, ಪಣಂಬೂರು, ಮಂಗಳೂರು	19-03- 2022	ರೂ.200/- ಚ. ನಂ. CR032204 0600575253/ 21-03-2022	ಗ್ರಾಮ: ಇಡ್ಡಾ ಸರ್ವೆ ನಂಬ್ರ: 79/24(P) ಸ್ಥಳದ ವಿಸ್ತೀರ್ಣ: 04.10 ಸೆಂಟ್ಸ್ CRZ ವರ್ಗ: CRZ-II ಉದ್ದೇಶ: ವಾಸ್ತವ್ಯದ ಮನೆ ನಿರ್ಮಿಸಲು (G) ಕಟ್ಟಡ ವಿಸ್ತೀರ್ಣ: 89.72ಚ.ಮೀ. FAR: 0.49 HTL: ಸಮುದ್ರ ಭರತರೇಖೆಯಿಂದ ಇರುವ ದೂರ: 206 ಮೀಟರ್.	CRZ II ಪ್ಯಾರಾ 8 II CRZ II (i) &(ii)	28-3-2022	12-4-2022	ಪ್ರಾದೇಶಿಕ ನಿರ್ದೇಶಕರು (ಪರಿಸರ), ಮಂಗಳೂರು ರವರು DCZMC ಶಿಫಾರಸ್ಸಿನನ್ವಯ ತಾತ್ಕಾಲಿಕ ಕರಾವಳಿ ನಿಯಂತ್ರಣ ವಲಯ ನಿರಾಕ್ಷೇಪಣಾ ಪತ್ರ ನೀಡಿರುವುದಕ್ಕೆ ಘಟನೋತ್ತರ ಅನುಮೋದನೆಯನ್ನು ನೀಡಲು ನಿರ್ಣಯಿಸಲಾಯಿತು.
24.	ಅಪಜೀ 265 ಸಿಆರ್‌ಝಡ್ 2022	ಶ್ರೀ. ಅಶೋಕ ಬಿನ್. ದಿ. ಬಾಬು ಪೂಜಾರಿ, ಈಸ್ಟ್, ಮುಂಬಾಯಿ,	18-03- 2022	Rs.500/- ಚ. ನಂ. CR032204060 0503983/24- 03-2022	ಗ್ರಾಮ: ಇಡ್ಡಾ ಸರ್ವೆ ನಂಬ್ರ: 77/4(P) ಸ್ಥಳದ ವಿಸ್ತೀರ್ಣ: 06.00 ಸೆಂಟ್ಸ್ CRZ ವರ್ಗ : CRZ II ಉದ್ದೇಶ: ವಾಸ್ತವ್ಯದ ಮನೆ ನಿರ್ಮಾಣ (G+1) ಕಟ್ಟಡ ವಿಸ್ತೀರ್ಣ: 179.82 ಚ.ಮೀ FAR: 0.67 HTL ಸಮುದ್ರ ಭರತರೇಖೆಯಿಂದ ಇರುವ ದೂರ: 92 ಮೀಟರ್.	CRZ II ಪ್ಯಾರಾ 8 II CRZ II (i) &(ii)	28-3-2022	12-4-2022	ಪ್ರಾದೇಶಿಕ ನಿರ್ದೇಶಕರು (ಪರಿಸರ), ಮಂಗಳೂರು ರವರು DCZMC ಶಿಫಾರಸ್ಸಿನನ್ವಯ ತಾತ್ಕಾಲಿಕ ಕರಾವಳಿ ನಿಯಂತ್ರಣ ವಲಯ ನಿರಾಕ್ಷೇಪಣಾ ಪತ್ರ ನೀಡಿರುವುದಕ್ಕೆ ಘಟನೋತ್ತರ ಅನುಮೋದನೆಯನ್ನು ನೀಡಲು ನಿರ್ಣಯಿಸಲಾಯಿತು.
25.	ಅಪಜೀ 266 ಸಿಆರ್‌ಝಡ್ 2022	ಶ್ರೀಮತಿ. ಕಮಲ ಕೋಂ. ಹೆಚ್ ಟಿ. ಲೋಕೇಶ್, ದಾಕ್ಷಯಿಣಿ ನಿಲಯ, ಸದಾಶಿವ ನಗರ, 1ನೇ ಕ್ರಾಸ್, ಸುರತ್ಕಲ್, ಮಂಗಳೂರು	09-02- 2022	Rs.500/- ಚ. ನಂ. CR022204060 0328713/ 10- 2-2022	ಗ್ರಾಮ: ಇಡ್ಡಾ ಸರ್ವೆ ನಂಬ್ರ: 64/28(P) ಸ್ಥಳದ ವಿಸ್ತೀರ್ಣ: 07.50 ಸೆಂಟ್ಸ್. CRZ ವರ್ಗ : CRZ II ಉದ್ದೇಶ: ವಾಸ್ತವ್ಯದ ಮನೆ ನಿರ್ಮಾಣ (G+1) ಕಟ್ಟಡ ವಿಸ್ತೀರ್ಣ: 196.37 ಚ.ಮೀ FAR: 0.64 HTL ಸಮುದ್ರ ಭರತರೇಖೆಯಿಂದ ಇರುವ ದೂರ: 427 ಮೀಟರ್.	CRZ II ಪ್ಯಾರಾ 8 II CRZ II (i) &(ii)	28-3-2022	12-4-2022	ಪ್ರಾದೇಶಿಕ ನಿರ್ದೇಶಕರು (ಪರಿಸರ), ಮಂಗಳೂರು ರವರು DCZMC ಶಿಫಾರಸ್ಸಿನನ್ವಯ ತಾತ್ಕಾಲಿಕ ಕರಾವಳಿ ನಿಯಂತ್ರಣ ವಲಯ ನಿರಾಕ್ಷೇಪಣಾ ಪತ್ರ ನೀಡಿರುವುದಕ್ಕೆ ಘಟನೋತ್ತರ ಅನುಮೋದನೆಯನ್ನು ನೀಡಲು ನಿರ್ಣಯಿಸಲಾಯಿತು.

26.	ಅಪಜೀ 267 ಸಿಆರ್‌ಝಡ್ 2022	ಶ್ರೀ. ಜೀವನ್ ಭಾಸ್ಕರ್ ಪುತ್ತನ್ ಬಿನ್. ಭಾಸ್ಕರ್ ಪುತ್ತನ್, , "ಕಸ್ತೂರಿ" ಮೊತ್ತೊಟ್ಟು ಕೊಲೋನಿ, ಹೊಸಬೆಟ್ಟು, ಕುಳಾಯಿ, ಮಂಗಳೂರು.	07-02- 2022	Rs.500/- ಚ. ನಂ. CR112104060 0171645/ 10- 11-2021	ಗ್ರಾಮ: ಇಡ್ಡಾ ಸರ್ವೆ ನಂಬ್ರ: 81/2(P) ಸ್ಥಳದ ವಿಸ್ತೀರ್ಣ: 03.27 ಸೆಂಟ್ಸ್, CRZ ವರ್ಗ : CRZ II ಉದ್ದೇಶ: ವಾಸ್ತವ್ಯದ ಮನೆ ಪುನರ್ ನಿರ್ಮಾಣ (G+1) ಕಟ್ಟಡ ವಿಸ್ತೀರ್ಣ: 143.40 ಚ.ಮೀ FAR: 1.01 HTL ಸಮುದ್ರ ಭರತರೇಖೆಯಿಂದ ಇರುವ ದೂರ: 204 ಮೀಟರ್.	CRZ II ಪ್ಯಾರಾ 8 II CRZ II (i) &(ii)	28-3-2022	12-4-2022	ಪ್ರಾದೇಶಿಕ ನಿರ್ದೇಶಕರು (ಪರಿಸರ), ಮಂಗಳೂರು ರವರು DCZMC ಶಿಫಾರಸ್ಸಿನನ್ವಯ ತಾತ್ಕಾಲಿಕ ಕರಾವಳಿ ನಿಯಂತ್ರಣ ವಲಯ ನಿರಾಕ್ಷೇಪಣಾ ಪತ್ರ ನೀಡಿರುವುದಕ್ಕೆ ಘಟನೋತ್ತರ ಅನುಮೋದನೆಯನ್ನು ನೀಡಲು ನಿರ್ಣಯಿಸಲಾಯಿತು.
27.	ಅಪಜೀ 268 ಸಿಆರ್‌ಝಡ್ 2022	ಶ್ರೀಮತಿ. ಉಷಾ ರವಿಕುಮಾರ್ ಮತ್ತು ಶ್ರೀ. ರವಿಕುಮಾರ್, ಡೋರ್ ನಂಬ್ರ 3-64/8, ಶ್ರೀ ರಕ್ತಾ, ಜಾರಂದಾಯ ಕಾಲನಿ, ಇಡ್ಡಾ, ಸುರತ್ಕಲ್, ಮಂಗಳೂರು,	07-02- 2022	Rs.500/- ಚ. ನಂ. CR012204060 0026358/03- 1-2022	ಗ್ರಾಮ: ಇಡ್ಡಾ ಸರ್ವೆ ನಂಬ್ರ: 68/10(P), 68/31 ಸ್ಥಳದ ವಿಸ್ತೀರ್ಣ: 08.00ಸೆಂಟ್ಸ್, CRZ ವರ್ಗ : CRZ II ಉದ್ದೇಶ: ವಾಸ್ತವ್ಯದ ಮನೆ ಪುನರ್ ನಿರ್ಮಾಣ (G+1) ಕಟ್ಟಡ ವಿಸ್ತೀರ್ಣ: 199.89 ಚ.ಮೀ FAR: 0.59 HTL: ಸಮುದ್ರ ಭರತರೇಖೆಯಿಂದ ಇರುವ ದೂರ: 318ಮೀಟರ್.	CRZ II ಪ್ಯಾರಾ 8 II CRZ II (i) &(ii)	28-3-2022	12-4-2022	ಪ್ರಾದೇಶಿಕ ನಿರ್ದೇಶಕರು (ಪರಿಸರ), ಮಂಗಳೂರು ರವರು DCZMC ಶಿಫಾರಸ್ಸಿನನ್ವಯ ತಾತ್ಕಾಲಿಕ ಕರಾವಳಿ ನಿಯಂತ್ರಣ ವಲಯ ನಿರಾಕ್ಷೇಪಣಾ ಪತ್ರ ನೀಡಿರುವುದಕ್ಕೆ ಘಟನೋತ್ತರ ಅನುಮೋದನೆಯನ್ನು ನೀಡಲು ನಿರ್ಣಯಿಸಲಾಯಿತು.
28.	ಅಪಜೀ 269 ಸಿಆರ್‌ಝಡ್ 2022	ಶ್ರೀಮತಿ. ವಾಣಿಶ್ರೀ ಕೋಂ. ದಯಾನಂದ ,1-62, ಮುಂಡಬಲಿ, ಮೂಡುಪಡುಕೋಡಿ, ಬಂಟ್ವಾಳ ತಾಲೂಕು ,	12-10- 2021	Rs.500/- ಚ. ನಂ. CR022204060 0306013/ 10- 2-2022	ಗ್ರಾಮ: ಹೊಸಬೆಟ್ಟು ಸರ್ವೆ ನಂಬ್ರ: 30/6A(P) ಸ್ಥಳದ ವಿಸ್ತೀರ್ಣ: 05.00 ಸೆಂಟ್ಸ್, CRZ ವರ್ಗ : CRZ II ಉದ್ದೇಶ: ವಾಸ್ತವ್ಯದ ಮನೆ ನಿರ್ಮಾಣ (G) ಕಟ್ಟಡ ವಿಸ್ತೀರ್ಣ: 118.68ಚ.ಮೀ FAR: 0.47 HTL ಸಮುದ್ರ ಭರತರೇಖೆಯಿಂದ ಇರುವ ದೂರ: 264 ಮೀಟರ್.	CRZ II ಪ್ಯಾರಾ 8 II CRZ II (i) &(ii)	28-3-2022	12-4-2022	ಪ್ರಾದೇಶಿಕ ನಿರ್ದೇಶಕರು (ಪರಿಸರ), ಮಂಗಳೂರು ರವರು DCZMC ಶಿಫಾರಸ್ಸಿನನ್ವಯ ತಾತ್ಕಾಲಿಕ ಕರಾವಳಿ ನಿಯಂತ್ರಣ ವಲಯ ನಿರಾಕ್ಷೇಪಣಾ ಪತ್ರ ನೀಡಿರುವುದಕ್ಕೆ ಘಟನೋತ್ತರ ಅನುಮೋದನೆಯನ್ನು ನೀಡಲು ನಿರ್ಣಯಿಸಲಾಯಿತು.

29.	ಅಪಜೀ 270 ಸಿಆರ್‌ಯುಡ್ 2022	ಶ್ರೀಮತಿ. ಸೌಮ್ಯಲತಾ ಕೋಂ. ಸುರೇಶ್ ಬೈಲ್, 2-132, ಕಾಣಿಚ್ಚಾರ್ ಹೌಸ್, ಕನ್ಯಾನ ವಿಟ್ಟ, ಕರೋಪಾಡಿ, ಮಂಗಳೂರು,	07-02- 2022	Rs.500/- ಚ. ನಂ. CR022204060 0305600/ 10- 2-2022	ಗ್ರಾಮ: ಹೊಸಬೆಟ್ಟು ಸರ್ವೆ ನಂಬ್ರ: 30/6A(P). ಸ್ಥಳದ ವಿಸ್ತೀರ್ಣ: 04.25 ಸೆಂಟ್ಸ್. CRZ ವರ್ಗ : CRZ II ಉದ್ದೇಶ: ವಾಸ್ತವ್ಯದ ಮನೆ ನಿರ್ಮಾಣ (G) ಕಟ್ಟಡ ವಿಸ್ತೀರ್ಣ: 109.28 ಚ.ಮೀ FAR: 0.51 HTL ಸಮುದ್ರ ಭರತರೇಖೆಯಿಂದ ಇರುವ ದೂರ: 277 ಮೀಟರ್.	CRZ II ಪ್ಯಾರಾ 8 II CRZ II (i) &(ii)	28-3-2022	12-4-2022	ಪ್ರಾದೇಶಿಕ ನಿರ್ದೇಶಕರು (ಪರಿಸರ), ಮಂಗಳೂರು ರವರು DCZMC ಶಿಫಾರಸ್ಸಿನನ್ವಯ ತಾತ್ಕಾಲಿಕ ಕರಾವಳಿ ನಿಯಂತ್ರಣ ವಲಯ ನಿರಾಕ್ಷೇಪಣಾ ಪತ್ರ ನೀಡಿರುವುದಕ್ಕೆ ಘಟನೋತ್ತರ ಅನುಮೋದನೆಯನ್ನು ನೀಡಲು ನಿರ್ಣಯಿಸಲಾಯಿತು.
30.	ಅಪಜೀ 271 ಸಿಆರ್‌ಯುಡ್ 2022	ಶ್ರೀಮತಿ. ಪ್ರಭಾವತಿ ಶೆಟ್ಟಿಗಾರ ಮತ್ತು ಶ್ರೀ. ಸೋಮನಾಥ ಶೆಟ್ಟಿಗಾರ, ಡೋರ್ ನಂಬ್ರ 2-126, ಪೂಮವರಪದವು ಹೌಸ್, ತೆಂಕ ಮಿಜಾರು, ಅಶ್ವಥಪುರ, ಮಂಗಳೂರು,	05-01- 2022	Rs.500/- ಚ. ನಂ. CR022204060 0472873/ 16- 2-2022	ಗ್ರಾಮ: ಹೊಸಬೆಟ್ಟು ಸರ್ವೆ ನಂಬ್ರ: 26/2B1(P) ಸ್ಥಳದ ವಿಸ್ತೀರ್ಣ: 05.05 ಸೆಂಟ್ಸ್. CRZ ವರ್ಗ : CRZ II ಉದ್ದೇಶ: ವಾಸ್ತವ್ಯದ ಮನೆ ನಿರ್ಮಾಣ (G+1) ಕಟ್ಟಡ ವಿಸ್ತೀರ್ಣ: 173.35 ಚ.ಮೀ FAR: 0.75 HTL : ಸಮುದ್ರಭರತರೇಖೆಯಿಂದ ಇರುವ ದೂರ: 384 ಮೀಟರ್.	CRZ II ಪ್ಯಾರಾ 8 II CRZ II (i) &(ii)	28-3-2022	12-4-2022	ಪ್ರಾದೇಶಿಕ ನಿರ್ದೇಶಕರು (ಪರಿಸರ), ಮಂಗಳೂರು ರವರು DCZMC ಶಿಫಾರಸ್ಸಿನನ್ವಯ ತಾತ್ಕಾಲಿಕ ಕರಾವಳಿ ನಿಯಂತ್ರಣ ವಲಯ ನಿರಾಕ್ಷೇಪಣಾ ಪತ್ರ ನೀಡಿರುವುದಕ್ಕೆ ಘಟನೋತ್ತರ ಅನುಮೋದನೆಯನ್ನು ನೀಡಲು ನಿರ್ಣಯಿಸಲಾಯಿತು.
31.	ಅಪಜೀ 272 ಸಿಆರ್‌ಯುಡ್ 2022	ಶ್ರೀ. ಗಿರೀಶ್ ಹೆಚ್.ಎಂ ಬಿನ್. ಮೋನಪ್ಪ ಗೌಡ ಹೆಚ್, 2-150/6, 1ನೇ ಮಹಡಿ, ಬಿಕೋನ್ ಅಪಾರ್ಟ್‌ಮೆಂಟ್, ಮುಖ್ಯಪ್ರಾಣ ಮಠ ಹತ್ತಿರ, ಕುಳಾಯಿ, ಹೊಸಬೆಟ್ಟು ಮಂಗಳೂರು,	21-03- 2022	Rs.500/- ಚ. ನಂ. CR032204060 0573783/ 21- 03-2022	ಗ್ರಾಮ: ಹೊಸಬೆಟ್ಟು ಸರ್ವೆ ನಂಬ್ರ: 29/5A(P) ಸ್ಥಳದ ವಿಸ್ತೀರ್ಣ: 05.00 ಸೆಂಟ್ಸ್. CRZ ವರ್ಗ : CRZ II ಉದ್ದೇಶ: ವಾಸ್ತವ್ಯದ ಮನೆ ಪುನರ್ ನಿರ್ಮಾಣ (G+1) ಕಟ್ಟಡ ವಿಸ್ತೀರ್ಣ: 178.47 ಚ.ಮೀ FAR: 0.88 HTL: ಸಮುದ್ರ ಭರತರೇಖೆಯಿಂದ ಇರುವ ದೂರ: 288 ಮೀಟರ್.	CRZ II ಪ್ಯಾರಾ 8 II CRZ II (i) &(ii)	28-3-2022	12-4-2022	ಪ್ರಾದೇಶಿಕ ನಿರ್ದೇಶಕರು (ಪರಿಸರ), ಮಂಗಳೂರು ರವರು DCZMC ಶಿಫಾರಸ್ಸಿನನ್ವಯ ತಾತ್ಕಾಲಿಕ ಕರಾವಳಿ ನಿಯಂತ್ರಣ ವಲಯ ನಿರಾಕ್ಷೇಪಣಾ ಪತ್ರ ನೀಡಿರುವುದಕ್ಕೆ ಘಟನೋತ್ತರ ಅನುಮೋದನೆಯನ್ನು ನೀಡಲು ನಿರ್ಣಯಿಸಲಾಯಿತು.

32.	ಅಪಜೀ 273 ಸಿಆರ್‌ಯುಡ್ 2022	ಶ್ರೀಮತಿ. ಶ್ರುತಿ ಎಸ್ ಶೆಟ್ಟಿ ಬಿನ್. ಶಿವರಾಮ ಶೆಟ್ಟಿ ಐತಪ್ಪ ಶೆಟ್ಟಿ ಕಂಪೌಂಡು, ಜಾರಂದಾಯ ಟೆಂಪಲ್ ರಸ್ತೆ, ಬೋಳೂರು ಗ್ರಾಮ ಮಂಗಳೂರು	07-01- 2022	Rs.500/- ಚ. ನಂ. CR012204060 0663459/ 27- 1-2022	ಗ್ರಾಮ: ಸುರತ್ಕಲ್ ಸರ್ವೆ ನಂ: 229/2 (P) ಸ್ಥಳದ ವಿಸ್ತೀರ್ಣ: 05.00 ಸೆಂಟ್ಸ್ CRZ ವರ್ಗ : CRZ II ಉದ್ದೇಶ: ವಾಸ್ತವ್ಯದ ಮನೆ ನಿರ್ಮಾಣ (G+1) ಕಟ್ಟಡ ವಿಸ್ತೀರ್ಣ: 175.38 ಚ.ಮೀ FAR: 0.79 HTL ಸಮುದ್ರ ಭರತರೇಖೆಯಿಂದ ಇರುವ 'ದೂರ: 330 ಮೀಟರ್.	CRZ II ಪ್ಯಾರಾ 8 II CRZ II (i) &(ii)	28-3-2022	12-4-2022	ಪ್ರಾದೇಶಿಕ ನಿರ್ದೇಶಕರು (ಪರಿಸರ), ಮಂಗಳೂರು ರವರು DCZMC ಶಿಫಾರಸ್ಸಿನನ್ವಯ ತಾತ್ಕಾಲಿಕ ಕರಾವಳಿ ನಿಯಂತ್ರಣ ವಲಯ ನಿರಾಕ್ಷೇಪಣಾ ಪತ್ರ ನೀಡಿರುವುದಕ್ಕೆ ಘಟನೋತ್ತರ ಅನುಮೋದನೆಯನ್ನು ನೀಡಲು ನಿರ್ಣಯಿಸಲಾಯಿತು.
33.	ಅಪಜೀ 274 ಸಿಆರ್‌ಯುಡ್ 2022	ಶ್ರೀಮತಿ. ವಿಜೇತ ಗಿರೀಶ್ ಅಮೀನ್ ಮತ್ತು ಗಿರೀಶ್ ವೀರಪ್ಪ ಅಮೀನ್, ಎಂ.ವಿ.ಎಂ ಸ್ಕೂಲ್ ಹತ್ತಿರ, ಮುಂಬಾಯಿ,	16-12- 2021	Rs.500/- ಚ. ನಂ. CR032204060 0646637/24- 03-2022	ಗ್ರಾಮ: ಸುರತ್ಕಲ್ ಸರ್ವೆ ನಂ: 154/12A(P) ಸ್ಥಳದ ವಿಸ್ತೀರ್ಣ: 09.50 ಸೆಂಟ್ಸ್. CRZ ವರ್ಗ : CRZ II ಉದ್ದೇಶ: ವಾಸ್ತವ್ಯದ ಮನೆ ನಿರ್ಮಾಣ (G+1)) ಕಟ್ಟಡ ವಿಸ್ತೀರ್ಣ: 170.82 ಚ.ಮೀ FAR: 0.47 HTL ಸಮುದ್ರ ಭರತರೇಖೆಯಿಂದ ಇರುವ 'ದೂರ: 482 ಮೀಟರ್	CRZ II ಪ್ಯಾರಾ 8 II CRZ II (i) &(ii)	28-3-2022	12-4-2022	ಪ್ರಾದೇಶಿಕ ನಿರ್ದೇಶಕರು (ಪರಿಸರ), ಮಂಗಳೂರು ರವರು DCZMC ಶಿಫಾರಸ್ಸಿನನ್ವಯ ತಾತ್ಕಾಲಿಕ ಕರಾವಳಿ ನಿಯಂತ್ರಣ ವಲಯ ನಿರಾಕ್ಷೇಪಣಾ ಪತ್ರ ನೀಡಿರುವುದಕ್ಕೆ ಘಟನೋತ್ತರ ಅನುಮೋದನೆಯನ್ನು ನೀಡಲು ನಿರ್ಣಯಿಸಲಾಯಿತು.
34.	ಅಪಜೀ 275 ಸಿಆರ್‌ಯುಡ್ 2022	ಡಾ ಮುರಲೀ ಮೋಹನ್ ಚೂಂತಾರೂ ಮತ್ತು ಡಾ ರಾಜಶ್ರೀ ಮೋಹನ್,ಬಾರೆಬೈಲು ರಸ್ತೆ, ಕಾಪಿಕಾಡ್,ಬಿಜ್ಜೆ, ಮಂಗಳೂರು	24-03- 2022	Rs.500/- ಚ. ನಂ. CR032204060 0719906/ 24- 3-2022	ಗ್ರಾಮ: ಸುರತ್ಕಲ್ ಸರ್ವೆ ನಂ: 142/12 P ಸ್ಥಳದ ವಿಸ್ತೀರ್ಣ: 06.17ಸೆಂಟ್ಸ್. CRZ ವರ್ಗ : CRZ II ಉದ್ದೇಶ: ವಾಸ್ತವ್ಯದ ಮನೆ ನಿರ್ಮಾಣ (G+1) ಕಟ್ಟಡ ವಿಸ್ತೀರ್ಣ: 191.59 ಚ.ಮೀ FAR: 0.76 HTL ಸಮುದ್ರ ಭರತರೇಖೆಯಿಂದ ಇರುವ 'ದೂರ: 127 ಮೀಟರ್.	CRZ II ಪ್ಯಾರಾ 8 II CRZ II (i) &(ii)	28-3-2022	12-4-2022	ಪ್ರಾದೇಶಿಕ ನಿರ್ದೇಶಕರು (ಪರಿಸರ), ಮಂಗಳೂರು ರವರು DCZMC ಶಿಫಾರಸ್ಸಿನನ್ವಯ ತಾತ್ಕಾಲಿಕ ಕರಾವಳಿ ನಿಯಂತ್ರಣ ವಲಯ ನಿರಾಕ್ಷೇಪಣಾ ಪತ್ರ ನೀಡಿರುವುದಕ್ಕೆ ಘಟನೋತ್ತರ ಅನುಮೋದನೆಯನ್ನು ನೀಡಲು ನಿರ್ಣಯಿಸಲಾಯಿತು.

35.	ಅಪಜೀ 276 ಸಿಆರ್‌ಯುಡ್ 2022	ಶ್ರೀ. ರಘುರಾಮ ಬಿನ್. ದಿ. ಹೊನ್ನಯ್ಯ ಶೆಟ್ಟಿಗಾರ್, ಶ್ರೀ ಭಗವತಿ ಕೃಪಾ, ಶಾಲೆಯ ಬಳಿ, ಸಸಿಹಿತ್ತು, ಮಂಗಳೂರು	19-02- 2022	Rs.500/- ಚ. ನಂ. CR222040600 572399 date: 19-2-2022	ಗ್ರಾಮ: ಸಸಿಹಿತ್ತು ಸರ್ವೆ ನಂಬ್ರ: 5/24 ಸ್ಥಳದ ವಿಸ್ತೀರ್ಣ: 04.00 ಸೆಂಟ್ಸ್. CRZ ವರ್ಗ : CRZ II ಉದ್ದೇಶ: ವಾಸ್ತವ್ಯದ ಮನೆ ನಿರ್ಮಾಣ(G) ಕಟ್ಟಡ ವಿಸ್ತೀರ್ಣ: 80.97 ಚ.ಮೀ FAR: 0.44 HTL ಸಮುದ್ರ ಭರತರೇಖೆಯಿಂದ ಇರುವ 'ದೂರ: 121 ಮೀಟರ್.	CRZ II ಪ್ಯಾರಾ 8:II CRZ II (i) &(ii)	28-3-2022	12-4-2022	ಪ್ರಾದೇಶಿಕ ನಿರ್ದೇಶಕರು (ಪರಿಸರ), ಮಂಗಳೂರು ರವರು DCZMC ಶಿಫಾರಸ್ಸಿನನ್ವಯ ತಾತ್ಕಾಲಿಕ ಕರಾವಳಿ ನಿಯಂತ್ರಣ ವಲಯ ನಿರಾಕ್ಷೇಪಣಾ ಪತ್ರ ನೀಡಿರುವುದಕ್ಕೆ ಘಟನೋತ್ತರ ಅನುಮೋದನೆಯನ್ನು ನೀಡಲು ನಿರ್ಣಯಿಸಲಾಯಿತು.
36.	ಅಪಜೀ 277 ಸಿಆರ್‌ಯುಡ್ 2022	ಶ್ರೀ. ಭರತ್ ಬಿನ್. ಲಿಂಗಪ್ಪ ಸಾಲ್ಯಾನ್, ಸಸಿಹಿತ್ತು, ಮಂಗಳೂರು..	13-8-2021	Rs.500/- ಚ. ನಂ. CR022204060 0547517 date: 18-2-2022.	ಗ್ರಾಮ: ಸಸಿಹಿತ್ತು ಸರ್ವೆ ನಂಬ್ರ: 20/23 ಸ್ಥಳದ ವಿಸ್ತೀರ್ಣ: 07.25 ಸೆಂಟ್ಸ್. CRZ ವರ್ಗ : CRZ II ಉದ್ದೇಶ: ವಾಸ್ತವ್ಯದ ಮನೆ ನಿರ್ಮಾಣ ನಿರ್ಮಾಣ (G+1) ಕಟ್ಟಡ ವಿಸ್ತೀರ್ಣ: 142.87 ಚ.ಮೀ FAR: 0.48 HTL ಸಮುದ್ರ ಭರತರೇಖೆಯಿಂದ ಇರುವ 'ದೂರ: 103 ಮೀಟರ್.	CRZ II ಪ್ಯಾರಾ 8:II CRZ II (i) &(ii)	28-3-2022	12-4-2022	ಪ್ರಾದೇಶಿಕ ನಿರ್ದೇಶಕರು (ಪರಿಸರ), ಮಂಗಳೂರು ರವರು DCZMC ಶಿಫಾರಸ್ಸಿನನ್ವಯ ತಾತ್ಕಾಲಿಕ ಕರಾವಳಿ ನಿಯಂತ್ರಣ ವಲಯ ನಿರಾಕ್ಷೇಪಣಾ ಪತ್ರ ನೀಡಿರುವುದಕ್ಕೆ ಘಟನೋತ್ತರ ಅನುಮೋದನೆಯನ್ನು ನೀಡಲು ನಿರ್ಣಯಿಸಲಾಯಿತು.
37.	ಅಪಜೀ 278 ಸಿಆರ್‌ಯುಡ್ 2022	ಶ್ರೀ. ಸಂಜೀವ ಬಂಗೇರ ಬಿನ್. ದಿ. ನಾರಾಯಣ ಸಾಲ್ಯಾನ್, ಕ.ಸಂ. 1- 122, ಕಲ್ಯಾಣಿ ನಿವಾಸ, ಸಸಿಹಿತ್ತು,ಮಂಗಳೂರು	18-03- 2022	Rs.500/- ಚ. ನಂ. CR032204060 0522789/19- 03-2022	ಗ್ರಾಮ: ಸಸಿಹಿತ್ತು ಸರ್ವೆ ನಂಬ್ರ: 5/23 ಸ್ಥಳದ ವಿಸ್ತೀರ್ಣ: 05.00 ಸೆಂಟ್ಸ್. CRZ ವರ್ಗ : CRZ II ಉದ್ದೇಶ: ವಾಸ್ತವ್ಯದ ಮನೆ ನಿರ್ಮಾಣ (G) ಕಟ್ಟಡ ವಿಸ್ತೀರ್ಣ: 93.07 ಚ.ಮೀ FAR: 0.36 HTL ಸಮುದ್ರ ಭರತರೇಖೆಯಿಂದ ಇರುವ ದೂರ: 37 ಮೀಟರ್.	CRZ II ಪ್ಯಾರಾ 8:II CRZ II (i) &(ii)	28-3-2022	12-4-2022	ಪ್ರಾದೇಶಿಕ ನಿರ್ದೇಶಕರು (ಪರಿಸರ), ಮಂಗಳೂರು ರವರು DCZMC ಶಿಫಾರಸ್ಸಿನನ್ವಯ ತಾತ್ಕಾಲಿಕ ಕರಾವಳಿ ನಿಯಂತ್ರಣ ವಲಯ ನಿರಾಕ್ಷೇಪಣಾ ಪತ್ರ ನೀಡಿರುವುದಕ್ಕೆ ಘಟನೋತ್ತರ ಅನುಮೋದನೆಯನ್ನು ನೀಡಲು ನಿರ್ಣಯಿಸಲಾಯಿತು.

38.	ಅಪಜೀ 279 ಸಿಆರ್‌ಝಡ್ 2022	ಶ್ರೀ. ಮರಿಯೊ ಜೋಸೆಫ್ ಗೊನ್ನಾಲ್ವಿಸ್ ಬಿನ್. ಪೌಲ್ ಗೊನ್ನಾಲ್ವಿಸ್, ಸಸಿಹಿತ್ತು ಮಂಗಳೂರು	18-03- 2022	Rs.1,000/- ಚ. ನಂ. CR032204060 0518548/21- 03-2022	ಗ್ರಾಮ: ಸಸಿಹಿತ್ತು ಸರ್ವೆ ನಂಬ್ರ: 5/6A2(P), 5/6A8 ಸ್ಥಳದ ವಿಸ್ತೀರ್ಣ: 18.81 ಸೆಂಟ್ಸ್ CRZ ವರ್ಗ : CRZ II ಉದ್ದೇಶ: ವಾಸ್ತವ್ಯದ ಮನೆ ನಿರ್ಮಾಣ (G+1) ಕಟ್ಟಡ ವಿಸ್ತೀರ್ಣ: 314.43 ಚ.ಮೀ FAR: 0.37 HTL ಸಮುದ್ರ ಭರತರೇಖೆಯಿಂದ ಇರುವ ದೂರ 48 ಮೀಟರ್	CRZ II ಪ್ಯಾರಾ 8 II CRZ II (i) &(ii)	28-3-2022	12-4-2022	ಪ್ರಾದೇಶಿಕ ನಿರ್ದೇಶಕರು (ಪರಿಸರ), ಮಂಗಳೂರು ರವರು DCZMC ಶಿಫಾರಸ್ಸಿನನ್ವಯ ತಾತ್ಕಾಲಿಕ ಕರಾವಳಿ ನಿಯಂತ್ರಣ ವಲಯ ನಿರಾಕ್ಷೇಪಣಾ ಪತ್ರ ನೀಡಿರುವುದಕ್ಕೆ ಘಟನೋತ್ತರ ಅನುಮೋದನೆಯನ್ನು ನೀಡಲು ನಿರ್ಣಯಿಸಲಾಯಿತು.
39.	ಅಪಜೀ 280 ಸಿಆರ್‌ಝಡ್ 2022	ಶ್ರೀಮತಿ. ಭವಾನಿ ಮತ್ತು ಇತರರು, ಅಗ್ಗಿದಕಳಿಯ, ಸಸಿಹಿತ್ತು,	22-02- 2022	Rs.500/- ಚ. ನಂ. CR022204060 0547325 date: 18-2-2022.	ಗ್ರಾಮ: ಸಸಿಹಿತ್ತು ಸರ್ವೆ ನಂಬ್ರ: 20/11 ಸ್ಥಳದ ವಿಸ್ತೀರ್ಣ: 10.00 ಸೆಂಟ್ಸ್ CRZ ವರ್ಗ : CRZ II ಉದ್ದೇಶ: ವಾಸ್ತವ್ಯದ ಮನೆ ನಿರ್ಮಾಣ (G) ಕಟ್ಟಡ ವಿಸ್ತೀರ್ಣ: 94.27 ಚ.ಮೀ FAR: 0.23 HTL : ಸಮುದ್ರ ಭರತರೇಖೆಯಿಂದ ಇರುವ 'ದೂರ: 177 ಮೀಟರ್.	CRZ II ಪ್ಯಾರಾ 8 II CRZ II (i) &(ii)	28-3-2022	12-4-2022	ಪ್ರಾದೇಶಿಕ ನಿರ್ದೇಶಕರು (ಪರಿಸರ), ಮಂಗಳೂರು ರವರು DCZMC ಶಿಫಾರಸ್ಸಿನನ್ವಯ ತಾತ್ಕಾಲಿಕ ಕರಾವಳಿ ನಿಯಂತ್ರಣ ವಲಯ ನಿರಾಕ್ಷೇಪಣಾ ಪತ್ರ ನೀಡಿರುವುದಕ್ಕೆ ಘಟನೋತ್ತರ ಅನುಮೋದನೆಯನ್ನು ನೀಡಲು ನಿರ್ಣಯಿಸಲಾಯಿತು.
40.	ಅಪಜೀ 281 ಸಿಆರ್‌ಝಡ್ 2022	ಶ್ರೀ. ಲೆನ್ಸಿ ಡಿ'ಸೋಜ ಬಿನ್. ದಿ. ಜೋನ್ ಬೌತಿಸ್ ಡಿ'ಸೋಜ ಸಸಿಹಿತ್ತು, ಮಂಗಳೂರು	03-01- 2022	Rs.500/- ಚ. ನಂ. CR012210406 00905552 date: 29-12- 2021	ಗ್ರಾಮ: ಸಸಿಹಿತ್ತು ಸರ್ವೆ ನಂಬ್ರ: 8/39 (P)ಸ್ಥಳದ ವಿಸ್ತೀರ್ಣ: 07.25 ಸೆಂಟ್ಸ್ CRZ ವರ್ಗ : CRZ II ಉದ್ದೇಶ: ವಾಸ್ತವ್ಯದ ಮನೆ ನಿರ್ಮಾಣ (G) ಕಟ್ಟಡ ವಿಸ್ತೀರ್ಣ: 117.25 ಚ.ಮೀ FAR: 0.39 HTL : ಸಮುದ್ರ ಭರತರೇಖೆಯಿಂದ ಇರುವ 'ದೂರ: 385 ಮೀಟರ್.	CRZ II ಪ್ಯಾರಾ 8 II CRZ II (i) &(ii)	28-3-2022	12-4-2022	ಪ್ರಾದೇಶಿಕ ನಿರ್ದೇಶಕರು (ಪರಿಸರ), ಮಂಗಳೂರು ರವರು DCZMC ಶಿಫಾರಸ್ಸಿನನ್ವಯ ತಾತ್ಕಾಲಿಕ ಕರಾವಳಿ ನಿಯಂತ್ರಣ ವಲಯ ನಿರಾಕ್ಷೇಪಣಾ ಪತ್ರ ನೀಡಿರುವುದಕ್ಕೆ ಘಟನೋತ್ತರ ಅನುಮೋದನೆಯನ್ನು ನೀಡಲು ನಿರ್ಣಯಿಸಲಾಯಿತು.

41.	ಅಪಜೀ 282 ಸಿಆರ್‌ಝಡ್ 2022	ಶ್ರೀ. ಮಧುಸೂದನ ಚಂದ್ರಾಯ ಕುಂದರ್ ಬಿನ್. ಚಂದ್ರಾಯ ಬಿ. ಕುಂದರ್, ಕುಳಾಯಿ ಗ್ರಾಮ, ಮಂಗಳೂರು	23-02- 2022	Rs.1000/- ಚ. ನಂ. CR022204060 0548575/ 18- 2-2022 .. CR032204060 0697673/ 24- 3-2022	ಗ್ರಾಮ: ಕುಳಾಯಿ ಸರ್ವೆ ನಂಬ್ರ: 87/4 (P), 87/5 (P) ಸ್ಥಳದ ವಿಸ್ತೀರ್ಣ: 09.00 ಸೆಂಟ್ಸ್. CRZ ವರ್ಗ : CRZ II ಉದ್ದೇಶ: ವಾಸ್ತವ್ಯದ ಮನೆ ನಿರ್ಮಾಣ (G+1) ಕಟ್ಟಡ ವಿಸ್ತೀರ್ಣ: 397.21 ಚ.ಮೀ FAR: 0.95 HTL : ಸಮುದ್ರ ಭರತರೇಖೆಯಿಂದ ಇರುವ ದೂರ: 170 ಮೀಟರ್.	CRZ II ಪ್ಯಾರಾ 8 II CRZ II (i) &(ii)	28-3-2022	12-4-2022	ಪ್ರಾದೇಶಿಕ ನಿರ್ದೇಶಕರು (ಪರಿಸರ), ಮಂಗಳೂರು ರವರು DCZMC ಶಿಫಾರಸ್ಸಿನನ್ವಯ ತಾತ್ಕಾಲಿಕ ಕರಾವಳಿ ನಿಯಂತ್ರಣ ವಲಯ ನಿರಾಕ್ಷೇಪಣಾ ಪತ್ರ ನೀಡಿರುವುದಕ್ಕೆ ಘಟನೋತ್ತರ ಅನುಮೋದನೆಯನ್ನು ನೀಡಲು ನಿರ್ಣಯಿಸಲಾಯಿತು.
42.	ಅಪಜೀ 283 ಸಿಆರ್‌ಝಡ್ 2022	ಶ್ರೀ. ಅನಿಲ್ ಮೈರ್ಪಾಡಿ ಮತ್ತು ಸೌಮ್ಯ ಮುದ್ರಾಜೆ, #3-191, "ಶ್ಯಾಮ್ ಭಟ್ ಹೌಸ್", ಕುಳಾಯಿ, ಮಂಗಳೂರು	22-03- 2022	Rs.500/- ಚ. ನಂ. CR003220406 00652047/23- 03-2022	ಗ್ರಾಮ: ಕುಳಾಯಿ ಸರ್ವೆ ನಂಬ್ರ: 26/5, 26/6 ಸ್ಥಳದ ವಿಸ್ತೀರ್ಣ: 06.58 ಸೆಂಟ್ಸ್. CRZ ವರ್ಗ : CRZ II ಉದ್ದೇಶ: ವಾಸ್ತವ್ಯದ ಮನೆ ನಿರ್ಮಾಣ (G+1) ಕಟ್ಟಡ ವಿಸ್ತೀರ್ಣ: 230.96 ಚ.ಮೀ FAR: 0.72 HTL : ಸಮುದ್ರ ಭರತರೇಖೆಯಿಂದ ಇರುವ ದೂರ: 408 ಮೀಟರ್.	CRZ II ಪ್ಯಾರಾ 8 II CRZ II (i) &(ii)	28-3-2022	12-4-2022	ಪ್ರಾದೇಶಿಕ ನಿರ್ದೇಶಕರು (ಪರಿಸರ), ಮಂಗಳೂರು ರವರು DCZMC ಶಿಫಾರಸ್ಸಿನನ್ವಯ ತಾತ್ಕಾಲಿಕ ಕರಾವಳಿ ನಿಯಂತ್ರಣ ವಲಯ ನಿರಾಕ್ಷೇಪಣಾ ಪತ್ರ ನೀಡಿರುವುದಕ್ಕೆ ಘಟನೋತ್ತರ ಅನುಮೋದನೆಯನ್ನು ನೀಡಲು ನಿರ್ಣಯಿಸಲಾಯಿತು.
43.	ಅಪಜೀ 284 ಸಿಆರ್‌ಝಡ್ 2022	ಶ್ರೀ. ಅಜಿತ್ ಮೈರ್ಪಾಡಿ ಮತ್ತು ಶ್ರೀಮತಿ. ಮಧುಶ್ರೀ ತುಂಬೆ, ಶ್ಯಾಮ್ ಭಟ್ ಹೌಸ್, ಕುಳಾಯಿ, ಮಂಗಳೂರು	22-03- 2022	Rs.500/- ಚ. ನಂ. CR003220406 00652471/24- 03-2022	ಗ್ರಾಮ: ಕುಳಾಯಿ ಸರ್ವೆ ನಂಬ್ರ: 31/9, 27/1 ಸ್ಥಳದ ವಿಸ್ತೀರ್ಣ: 07.02 ಸೆಂಟ್ಸ್. CRZ ವರ್ಗ : CRZ II ಉದ್ದೇಶ: ವಾಸ್ತವ್ಯದ ಮನೆ ನಿರ್ಮಾಣ (G+1) ಕಟ್ಟಡ ವಿಸ್ತೀರ್ಣ: 231.07 ಚ.ಮೀ FAR: 0.72 HTL : ಸಮುದ್ರ ಭರತರೇಖೆಯಿಂದ ಇರುವ 'ದೂರ:388 ಮೀಟರ್.	CRZ II ಪ್ಯಾರಾ 8 II CRZ II (i) &(ii)	28-3-2022	12-4-2022	ಪ್ರಾದೇಶಿಕ ನಿರ್ದೇಶಕರು (ಪರಿಸರ), ಮಂಗಳೂರು ರವರು DCZMC ಶಿಫಾರಸ್ಸಿನನ್ವಯ ತಾತ್ಕಾಲಿಕ ಕರಾವಳಿ ನಿಯಂತ್ರಣ ವಲಯ ನಿರಾಕ್ಷೇಪಣಾ ಪತ್ರ ನೀಡಿರುವುದಕ್ಕೆ ಘಟನೋತ್ತರ ಅನುಮೋದನೆಯನ್ನು ನೀಡಲು ನಿರ್ಣಯಿಸಲಾಯಿತು.

44.	ಅಪಜೀ 285 ಸಿಆರ್‌ಝಡ್ 2022	ಶ್ರೀಮತಿ. ರೇಣುಕಾ ಕೃಷ್ಣ ಮತ್ತು ಎಚ್.ಟಿ. ಕೃಷ್ಣ ಮೀನಕಳಿಯ. ಪಣಂಬೂರು, ಮಂಗಳೂರು,	18-03- 2022	Rs.500/- ಚ. ನಂ. CR032204060 0709492/24- 03-2022	ಗ್ರಾಮ: ಪಣಂಬೂರು ಸರ್ವೆ ನಂಬ್ರ: 139/34 (P), ಸ್ಥಳದ ವಿಸ್ತೀರ್ಣ: 03.30 ಸೆಂಟ್ಸ್. CRZ ವರ್ಗ : CRZ II ಉದ್ದೇಶ: ವಾಸ್ತವ್ಯದ ಮನೆ ಪುನರ್ ನಿರ್ಮಾಣ (G+1) ಕಟ್ಟಡ ವಿಸ್ತೀರ್ಣ: 147.54 ಚ.ಮೀ FAR: 1.04 HTL : ಸಮುದ್ರ ಭರತರೇಖೆಯಿಂದ ಇರುವ 'ದೂರ 230 ಮೀಟರ್.	CRZ II ಪ್ಯಾರಾ 8 II CRZ II (i) &(ii)	28-3-2022	12-4-2022	ಪ್ರಾದೇಶಿಕ ನಿರ್ದೇಶಕರು (ಪರಿಸರ), ಮಂಗಳೂರು ರವರು DCZMC ಶಿಫಾರಸ್ಸಿನನ್ವಯ ತಾತ್ಕಾಲಿಕ ಕರಾವಳಿ ನಿಯಂತ್ರಣ ವಲಯ ನಿರಾಕ್ಷೇಪಣಾ ಪತ್ರ ನೀಡಿರುವುದಕ್ಕೆ ಘಟನೋತ್ತರ ಅನುಮೋದನೆಯನ್ನು ನೀಡಲು ನಿರ್ಣಯಿಸಲಾಯಿತು.
45.	ಅಪಜೀ 286 ಸಿಆರ್‌ಝಡ್ 2022	ಶ್ರೀ. ರವಿರಾಜ್ ಶೆಟ್ಟಿ ಶೆಟ್ಟಿ ಬಿನ್. ದಿ. ಚಂದ್ರಶೇಖರ್ ಶೆಟ್ಟಿ ಡೋರ್ ನಂ. #5-6- 390/10(2), "ಶಾಲಿನಿ ಎನ್‌ಕ್ವೇವ್" ಕೊಡಿಯಲ್ ಬೈಲು, ಕಲಾಕುಂಜ ಹಿಂಬದಿ, ಮಂಗಳೂರು- 57500.	05-01- 2022	Rs.1000/- ಚ. ನಂ. CR032204060 0186278 /Date: 07-3- 2022	ಗ್ರಾಮ: ಬೋಳೂರು'ಎ' ಸರ್ವೆ ನಂಬ್ರ: 1541/5A(P1), 1541/5A(P2), ಸ್ಥಳದ ವಿಸ್ತೀರ್ಣ: 20.60 ಸೆಂಟ್ಸ್. CRZ ವರ್ಗ : CRZ II ಉದ್ದೇಶ: ವಾಸ್ತವ್ಯದ ಮನೆ ನಿರ್ಮಾಣ (G+1) ಕಟ್ಟಡ ವಿಸ್ತೀರ್ಣ: 290.60 ಚ.ಮೀ FAR: 0.34 HTL : ನದಿ ಭರತರೇಖೆಯಿಂದ ಇರುವ ದೂರ 58 ಮೀಟರ್.	CRZ II ಪ್ಯಾರಾ 8 II CRZ II (i) &(ii)	28-3-2022	12-4-2022	ಪ್ರಾದೇಶಿಕ ನಿರ್ದೇಶಕರು (ಪರಿಸರ), ಮಂಗಳೂರು ರವರು DCZMC ಶಿಫಾರಸ್ಸಿನನ್ವಯ ತಾತ್ಕಾಲಿಕ ಕರಾವಳಿ ನಿಯಂತ್ರಣ ವಲಯ ನಿರಾಕ್ಷೇಪಣಾ ಪತ್ರ ನೀಡಿರುವುದಕ್ಕೆ ಘಟನೋತ್ತರ ಅನುಮೋದನೆಯನ್ನು ನೀಡಲು ನಿರ್ಣಯಿಸಲಾಯಿತು.
46.	ಅಪಜೀ 287 ಸಿಆರ್‌ಝಡ್ 2022	ಶ್ರೀ. ಎನ್. ಎಸ್. ಪ್ರೀತಮ್ ಬಿನ್. ನಳಿನಿ ರಾಮ್ ಮೋಹನ್, ಸಸಿಹಿತ್ತು ಗ್ರಾಮ, ಮಂಗಳೂರು.	16-01- 2021	Rs.2000/- ಚ. ನಂ. CR032104060 0391524 Date: 16-3-2021	ಗ್ರಾಮ: ಸಸಿಹಿತ್ತು ಸರ್ವೆ ನಂಬ್ರ: 15/17(P). 15/18(P), 15/20(P), 15/19(P) ಸ್ಥಳದ ವಿಸ್ತೀರ್ಣ: 59.00 ಸೆಂಟ್ಸ್. CRZ ವರ್ಗ : CRZ II ಉದ್ದೇಶ: ವಾಸ್ತವ್ಯದ ಮನೆ ನಿರ್ಮಾಣ (B+G+1) ಕಟ್ಟಡ ವಿಸ್ತೀರ್ಣ: 796.17 ಚ.ಮೀ FAR: 0.28	CRZ II ಪ್ಯಾರಾ 8 II CRZ II (i) &(ii)	28-3-2022	12-4-2022	ಪ್ರಾದೇಶಿಕ ನಿರ್ದೇಶಕರು (ಪರಿಸರ), ಮಂಗಳೂರು ರವರು DCZMC ಶಿಫಾರಸ್ಸಿನನ್ವಯ ತಾತ್ಕಾಲಿಕ ಕರಾವಳಿ ನಿಯಂತ್ರಣ ವಲಯ ನಿರಾಕ್ಷೇಪಣಾ ಪತ್ರ ನೀಡಿರುವುದಕ್ಕೆ ಘಟನೋತ್ತರ ಅನುಮೋದನೆಯನ್ನು ನೀಡಲು ನಿರ್ಣಯಿಸಲಾಯಿತು.

					HTL : ನದಿ ಭರತರೇಖೆಯಿಂದ ಇರುವ ದೂರ 31 ಮೀಟರ್.				
47.	ಅವಜೀ 288 ಸಿಆರ್‌ಝಡ್ 2022	ಶ್ರೀ. ದೇವರಾಜ ಬಿನ್. ಬಸಪ್ಪ ಅಮೀನ್, ಸಸಿಹಿತ್ತು ಗ್ರಾಮ, ಮಂಗಳೂರು.	08-03- 2022	Rs.500/- ಚ. ನಂ. CR032204060 0644967 Date:: 23-3- 2022.	ಗ್ರಾಮ: ಸಸಿಹಿತ್ತು ಸರ್ವೆ ನಂಬ್ರ: 10/17 ಸ್ಥಳದ ವಿಸ್ತೀರ್ಣ: 04.00 ಸೆಂಟ್ಸ್. CRZ ವರ್ಗ : CRZ II ಉದ್ದೇಶ: ವಾಸ್ತವ್ಯದ ಮನೆ ನಿರ್ಮಾಣ (G) ಕಟ್ಟಡ ವಿಸ್ತೀರ್ಣ: 83.86 ಚ.ಮೀ FAR: 0.46 HTL : ಸಮುದ್ರ ಭರತರೇಖೆಯಿಂದ ಇರುವ ದೂರ 273 ಮೀಟರ್.	CRZ II ಪ್ಯಾರಾ 8 II CRZ II (i) &(ii)	28-3-2022	12-4-2022	ಪ್ರಾದೇಶಿಕ ನಿರ್ದೇಶಕರು (ಪರಿಸರ), ಮಂಗಳೂರು ರವರು DCZMC ಶಿಫಾರಸ್ಸಿನನ್ವಯ ತಾತ್ಕಾಲಿಕ ಕರಾವಳಿ ನಿಯಂತ್ರಣ ವಲಯ ನಿರಾಕ್ಷೇಪಣಾ ಪತ್ರ ನೀಡಿರುವುದಕ್ಕೆ ಘಟನೋತ್ತರ ಅನುಮೋದನೆಯನ್ನು ನೀಡಲು ನಿರ್ಣಯಿಸಲಾಯಿತು.
48.	ಅವಜೀ 289 ಸಿಆರ್‌ಝಡ್ 2022	ಶ್ರೀ. ಉಮೇಶ್ ಬಿನ್. ಟಿ.ರಾಮನಾಯರ್ ಕುದ್ರ, ತಣ್ಣೀರುಬಾವಿ, ಮಂಗಳೂರು	01-02- 2022	Rs.500/- ಚ. ನಂ. CR022204060 0019810 Date:: 01-02- 2022	ಗ್ರಾಮ: ತಣ್ಣೀರುಬಾವಿ ಸರ್ವೆ ನಂಬ್ರ: 52/2D1(P), ಸ್ಥಳದ ವಿಸ್ತೀರ್ಣ: 10.00 ಸೆಂಟ್ಸ್. CRZ ವರ್ಗ : CRZ II ಉದ್ದೇಶ: ವಾಸ್ತವ್ಯದ ಮನೆ ನಿರ್ಮಾಣ (G) ಕಟ್ಟಡ ವಿಸ್ತೀರ್ಣ: 157.07 ಚ.ಮೀ FAR: 0.34 HTL ನದಿ ಭರತರೇಖೆಯಿಂದ ಇರುವ ದೂರ 17 ಮೀಟರ್.	CRZ II ಪ್ಯಾರಾ 8 II CRZ II (i) &(ii)	28-3-2022	12-4-2022	ಪ್ರಾದೇಶಿಕ ನಿರ್ದೇಶಕರು (ಪರಿಸರ), ಮಂಗಳೂರು ರವರು DCZMC ಶಿಫಾರಸ್ಸಿನನ್ವಯ ತಾತ್ಕಾಲಿಕ ಕರಾವಳಿ ನಿಯಂತ್ರಣ ವಲಯ ನಿರಾಕ್ಷೇಪಣಾ ಪತ್ರ ನೀಡಿರುವುದಕ್ಕೆ ಘಟನೋತ್ತರ ಅನುಮೋದನೆಯನ್ನು ನೀಡಲು ನಿರ್ಣಯಿಸಲಾಯಿತು.

49.	ಅಪಜೀ 23 ಸಿಆರ್‌ಯುಡ್ 2023	ಶ್ರೀ ನಿತೇಶ್ ಕುಮಾರ್ ಬಿನ್ ಗಣೇಶ್ ದೇವಾಡಿಗ ಪಾವಂಜಿ ಗ್ರಾಮ ಮಂಗಳೂರು	23-05- 2022	Rs.500/- ಚ. ನಂ. CR052204060 0542292/23- 05 -2022	ಗ್ರಾಮ: ಪಾವಂಜಿ ಸರ್ವೆ ನಂ: 9/79 ಸ್ಥಳದ ವಿಸ್ತೀರ್ಣ: 08.00 ಸೆಂಟ್ಸ್ CRZ ವರ್ಗ: CRZ II ಉದ್ದೇಶ: ವಾಸ್ತವ್ಯದ ಮನೆ ನಿರ್ಮಾಣ (G) ಕಟ್ಟಡ ವಿಸ್ತೀರ್ಣ: 109.64 ಚ. ಮೀ. FAR : 0.30 HTL: ಸಮುದ್ರ ಭರತರೇಖೆಯಿಂದ ಇರುವ ದೂರ: 328 ಮೀಟರ್	CRZ II ಪ್ಯಾರಾ 8 II CRZ II (i) & (ii)	30-06- 2022	18-07-2022	ಪ್ರಾದೇಶಿಕ ನಿರ್ದೇಶಕರು (ಪರಿಸರ), ಮಂಗಳೂರು ರವರು DCZMC ಶಿಫಾರಸ್ಸಿನನ್ವಯ ತಾತ್ಕಾಲಿಕ ಕರಾವಳಿ ನಿಯಂತ್ರಣ ವಲಯ ನಿರಾಕ್ಷೇಪಣಾ ಪತ್ರ ನೀಡಿರುವುದಕ್ಕೆ ಘಟನೋತ್ತರ ಅನುಮೋದನೆಯನ್ನು ನೀಡಲು ನಿರ್ಣಯಿಸಲಾಯಿತು.
50.	ಅಪಜೀ 24 ಸಿಆರ್‌ಯುಡ್ 2023	ಶ್ರೀ ಶಂಕರ ಬಿನ್ ಹೂವಯ್ಯ ಪೂಜಾರಿ ಮುಕ್ಕ, ಸುರತ್ಕಲ್ ಮಂಗಳೂರು	25-05- 2022	Rs.200/- ಚ. ನಂ. CR052204060 0639188/26- 05-2022	ಗ್ರಾಮ: ಸುರತ್ಕಲ್ ಸರ್ವೆ ನಂ: 185/3C1(P) ಸ್ಥಳದ ವಿಸ್ತೀರ್ಣ: 02.00 ಸೆಂಟ್ಸ್ CRZ ವರ್ಗ: CRZ II ಉದ್ದೇಶ: ಈಗಾಗಲೇ ಇರುವ ಮನೆ ಪುನರ್ ನಿರ್ಮಾಣ (G) ಕಟ್ಟಡ ವಿಸ್ತೀರ್ಣ ಕಟ್ಟಡ ವಿಸ್ತೀರ್ಣ : 28.68 ಚ. ಮೀ. FAR : 0.35 HTL: ಸಮುದ್ರ ಭರತರೇಖೆಯಿಂದ ಇರುವ ದೂರ: 161 ಮೀಟರ್	CRZ II ಪ್ಯಾರಾ 8 II CRZ II (i) & (ii)	30-06- 2022	18-07-2022	ಪ್ರಾದೇಶಿಕ ನಿರ್ದೇಶಕರು (ಪರಿಸರ), ಮಂಗಳೂರು ರವರು DCZMC ಶಿಫಾರಸ್ಸಿನನ್ವಯ ತಾತ್ಕಾಲಿಕ ಕರಾವಳಿ ನಿಯಂತ್ರಣ ವಲಯ ನಿರಾಕ್ಷೇಪಣಾ ಪತ್ರ ನೀಡಿರುವುದಕ್ಕೆ ಘಟನೋತ್ತರ ಅನುಮೋದನೆಯನ್ನು ನೀಡಲು ನಿರ್ಣಯಿಸಲಾಯಿತು.
51.	ಅಪಜೀ 25 ಸಿಆರ್‌ಯುಡ್ 2023	ಶ್ರೀ ಬಾಲದಂಡ ಪಾಣಿ. ವಿ. ಬಿನ್ ವೆಲ್ಲನ್ ಶಂಕರನ್ ಬೋಳೂರು "ಬಿ" ಗ್ರಾಮ ಮಂಗಳೂರು	18-02- 2021	Rs.200/- ಚ. ನಂ. CR01221040 600349153/1 6-02-2022	ಗ್ರಾಮ: ಬೋಳೂರು "ಬಿ" ಸರ್ವೆ ನಂ: 3/13(P) ಸ್ಥಳದ ವಿಸ್ತೀರ್ಣ: 04.00 ಸೆಂಟ್ಸ್ CRZ ವರ್ಗ: CRZ II ಉದ್ದೇಶ: ವಾಸ್ತವ್ಯದ ಮನೆ ನಿರ್ಮಾಣ (G) ಕಟ್ಟಡ ವಿಸ್ತೀರ್ಣ : 81.03 ಚ. ಮೀ. FAR : 0.50 HTL: ನದಿ ಭರತರೇಖೆಯಿಂದ ಇರುವ ದೂರ: 47 ಮೀಟರ್.	CRZ II ಪ್ಯಾರಾ 8 II CRZ II (i) & (ii)	30-06- 2022	18-07-2022	ಪ್ರಾದೇಶಿಕ ನಿರ್ದೇಶಕರು (ಪರಿಸರ), ಮಂಗಳೂರು ರವರು DCZMC ಶಿಫಾರಸ್ಸಿನನ್ವಯ ತಾತ್ಕಾಲಿಕ ಕರಾವಳಿ ನಿಯಂತ್ರಣ ವಲಯ ನಿರಾಕ್ಷೇಪಣಾ ಪತ್ರ ನೀಡಿರುವುದಕ್ಕೆ ಘಟನೋತ್ತರ ಅನುಮೋದನೆಯನ್ನು ನೀಡಲು ನಿರ್ಣಯಿಸಲಾಯಿತು.

52.	ಅಪಜೀ 26 ಸಿಆರ್‌ಯುಡ್ 2023	ಶ್ರೀ ನಾಮದೂರೈ ಬಿನ್ ಪಿಚ್ಚೆ ಪಾಲಂ ನಡಾರ್ ಮೂಲಗೇಣಿದಾರರು ಪಣಂಬೂರು, ಮಂಗಳೂರು		Rs.500/- ಚ. ನಂ. CR032204 0600730743/2 5/03/2022	ಗ್ರಾಮ: ಪಣಂಬೂರು ಸರ್ವೆ ನಂಬ್ರ: 123/2 (P) ಸ್ಥಳದ ವಿಸ್ತೀರ್ಣ: 07.00 ಸೆಂಟ್ಸ್ CRZ ವರ್ಗ: CRZ II. ಉದ್ದೇಶ: ಈಗಾಗಲೇ ಇರುವ ಮನೆ ಮೊದಲನೇ ಮಹಡಿ ನಿರ್ಮಾಣ (G+1) ಕಟ್ಟಡ ವಿಸ್ತೀರ್ಣ ಕಟ್ಟಡ ವಿಸ್ತೀರ್ಣ :179.03 ಚ. ಮೀ. FAR : 0.63 HTL: ಸಮುದ್ರ ಭರತರೇಖೆಯಿಂದ ಇರುವ ದೂರ: 118 ಮೀಟರ್	CRZ II ಪ್ಯಾರಾ 8 II CRZ II (i) & (ii)	30-06-2022	18-07-2022	ಪ್ರಾದೇಶಿಕ ನಿರ್ದೇಶಕರು (ಪರಿಸರ), ಮಂಗಳೂರು ರವರು DCZMC ಶಿಫಾರಸ್ಸಿನನ್ವಯ ತಾತ್ಕಾಲಿಕ ಕರಾವಳಿ ನಿಯಂತ್ರಣ ವಲಯ ನಿರಾಕ್ಷೇಪಣಾ ಪತ್ರ ನೀಡಿರುವುದಕ್ಕೆ ಘಟನೋತ್ತರ ಅನುಮೋದನೆಯನ್ನು ನೀಡಲು ನಿರ್ಣಯಿಸಲಾಯಿತು.
53.	ಅಪಜೀ 27 ಸಿಆರ್‌ಯುಡ್ 2023	ಶ್ರೀ. ರಾಜೇಶ್ ಕೃಷ್ಣಾಪುರ ಬಿನ್. ಗಣೇಶ್ ಶೆಟ್ಟಿ ಕುಳಾಯಿ, ಹೊನ್ನಕಟ್ಟೆ ಮಂಗಳೂರು	03-8-2022	Rs.500/- ಚ. ನಂ. CR082204060 0239381/ 10- 8-2022	ಗ್ರಾಮ: ಸುರತ್ಕಲ್ ಸರ್ವೆ ನಂಬ್ರ: 225/1A(P) ಸ್ಥಳದ ವಿಸ್ತೀರ್ಣ: 05.50 ಸೆಂಟ್ಸ್ CRZ ವರ್ಗ : CRZ II ಉದ್ದೇಶ: ವಾಸ್ತವ್ಯದ ಮನೆ ನಿರ್ಮಾಣ (G+1) ಕಟ್ಟಡ ವಿಸ್ತೀರ್ಣ: 216.38 ಚ.ಮೀ FAR: 0.97 HTL ಸಮುದ್ರ ಭರತರೇಖೆಯಿಂದ ಇರುವ ದೂರ: 341 ಮೀಟರ್.	CRZ II ಪ್ಯಾರಾ 8 II CRZ II (i) & (ii)	17-8-2022	08-9-2022	ಪ್ರಾದೇಶಿಕ ನಿರ್ದೇಶಕರು (ಪರಿಸರ), ಮಂಗಳೂರು ರವರು DCZMC ಶಿಫಾರಸ್ಸಿನನ್ವಯ ತಾತ್ಕಾಲಿಕ ಕರಾವಳಿ ನಿಯಂತ್ರಣ ವಲಯ ನಿರಾಕ್ಷೇಪಣಾ ಪತ್ರ ನೀಡಿರುವುದಕ್ಕೆ ಘಟನೋತ್ತರ ಅನುಮೋದನೆಯನ್ನು ನೀಡಲು ನಿರ್ಣಯಿಸಲಾಯಿತು.

54.	ಅಪಜೀ 28 ಸಿಆರ್‌ಝಡ್ 2023	ಶ್ರೀ ಝಾಹಿರ್ ಅಹಮ್ಮದ್ ಬಿನ್ ಅಜೀಂ ಅಹಮ್ಮದ್ #1-219,ಎ ಆರ್ ಆಶೀಯಾನ ಗುಂಡಿ ಸಂತೆಕಟ್ಟೆ ಹಳೆಯಂಗಡಿ ಗ್ರಾಮ ಮಂಗಳೂರು	07-05- 2022	Rs.1000/- ಚ. ನಂ. CR05220 4060010672 1/07-05 - 2022	ಗ್ರಾಮ:ಇಡ್ಯಾ 'ಸರ್ವೆ ನಂಬ್ರ: 64/33 (ಪಿ) ಸ್ಥಳದ ವಿಸ್ತೀರ್ಣ: 05.00 ಸೆಂಟ್ಸ್ CRZ ವರ್ಗ: CRZ II ಉದ್ದೇಶ:ವಾಸ್ತವ್ಯದ ಮನೆ ನಿರ್ಮಾಣ (G+2) ಕಟ್ಟಡ ವಿಸ್ತೀರ್ಣ :305.042ಚ. ಮೀ. FAR : 1.37 HTL:ಸಮುದ್ರ ಭರತರೇಖೆಯಿಂದ ಇರುವ ದೂರ: 376. ಮೀಟರ್	CRZ II ಪ್ಯಾರಾ8 II CRZ II (i) & (ii)	30-06-2022	18-07-2022	ಪ್ರಾದೇಶಿಕ ನಿರ್ದೇಶಕರು (ಪರಿಸರ), ಮಂಗಳೂರು ರವರು DCZMC ಶಿಫಾರಸ್ಸಿನನ್ವಯ ತಾತ್ಕಾಲಿಕ ಕರಾವಳಿ ನಿಯಂತ್ರಣ ವಲಯ ನಿರಾಕ್ಷೇಪಣಾ ಪತ್ರ ನೀಡಿರುವುದಕ್ಕೆ ಘಟನೋತ್ತರ ಅನುಮೋದನೆಯನ್ನು ನೀಡಲು ನಿರ್ಣಯಿಸಲಾಯಿತು.
55.	ಅಪಜೀ 29 ಸಿಆರ್‌ಝಡ್ 2023	ಶ್ರೀ ಹರಿಶ್ಚಂದ್ರ ಸುವರ್ಣ ಬಿನ್ ದಿ. ಪುಟ್ಟ ಪುತ್ತನ್ ಬೋಳೂರು "ಬಿ" ಮಂಗಳೂರು	04-03- 2022	Rs.500/-ಚ. ನಂ. CR/04-03- 2022	ಗ್ರಾಮ:ಬೋಳೂರು "ಬಿ" ಸರ್ವೆ ನಂಬ್ರ: 24/7 (P) ಸ್ಥಳದ ವಿಸ್ತೀರ್ಣ: 05.00 ಸೆಂಟ್ಸ್ CRZ ವರ್ಗ: CRZ II ಉದ್ದೇಶ:ವಾಸ್ತವ್ಯದ ಮನೆ ನಿರ್ಮಾಣ (G) ಕಟ್ಟಡ ವಿಸ್ತೀರ್ಣ :119.802ಚ. ಮೀ. FAR : 0.55 HTL:ನದಿ ಭರತರೇಖೆಯಿಂದ ಇರುವ ದೂರ: 84 ಮೀಟರ್	CRZ II ಪ್ಯಾರಾ8 II CRZ II (i) & (ii)	30-06-2022	18-07-2022	ಪ್ರಾದೇಶಿಕ ನಿರ್ದೇಶಕರು (ಪರಿಸರ), ಮಂಗಳೂರು ರವರು DCZMC ಶಿಫಾರಸ್ಸಿನನ್ವಯ ತಾತ್ಕಾಲಿಕ ಕರಾವಳಿ ನಿಯಂತ್ರಣ ವಲಯ ನಿರಾಕ್ಷೇಪಣಾ ಪತ್ರ ನೀಡಿರುವುದಕ್ಕೆ ಘಟನೋತ್ತರ ಅನುಮೋದನೆಯನ್ನು ನೀಡಲು ನಿರ್ಣಯಿಸಲಾಯಿತು.

56.	ಅಪಜೀ 30 ಸಿಆರ್‌ಯುಡ್ 2023	ಶ್ರೀ ಮಂಜುನಾಥ ಬಿನ್ ಪುರುಷೋತ್ತಮ ಐಗಳ್ ಮನೆ ನಂ.3-9/1, ಇಡ್ಲಾ ಗ್ರಾಮ, ಮಂಗಳೂರು	08-04- 2022	Rs.500/-ಚ. ನಂ.CR042204 0600185724/0 8-04-2022	ಗ್ರಾಮ: ಕುಳಾಯಿ ಸರ್ವೆ ನಂಬ್ರ: 14/4A(P) ಸ್ಥಳದ ವಿಸ್ತೀರ್ಣ:07.00 ಸೆಂಟ್ಸ್ CRZ ವರ್ಗ : CRZ II ಉದ್ದೇಶ:ವಾಸ್ತವ್ಯದ ಮನೆ ನಿರ್ಮಾಣ (G+1) ಕಟ್ಟಡ ವಿಸ್ತೀರ್ಣ ಕಟ್ಟಡ ವಿಸ್ತೀರ್ಣ : 153.66 ಚ. ಮೀ . FAR : 0.52 HTL:ಸಮುದ್ರ ಭರತರೇಖೆಯಿಂದ ಇರುವ ದೂರ:398 ಮೀಟರ್	CRZ II ಪ್ಯಾರಾ 8 II CRZ II (i) & (ii)	30-06-2022	18-07-2022	ಪ್ರಾದೇಶಿಕ ನಿರ್ದೇಶಕರು (ಪರಿಸರ), ಮಂಗಳೂರು ರವರು DCZMC ಶಿಫಾರಸ್ಸಿನನ್ವಯ ತಾತ್ಕಾಲಿಕ ಕರಾವಳಿ ನಿಯಂತ್ರಣ ವಲಯ ನಿರಾಕ್ಷೇಪಣಾ ಪತ್ರ ನೀಡಿರುವುದಕ್ಕೆ ಘಟನೋತ್ತರ ಅನುಮೋದನೆಯನ್ನು ನೀಡಲು ನಿರ್ಣಯಿಸಲಾಯಿತು.
57.	ಅಪಜೀ 31 ಸಿಆರ್‌ಯುಡ್ 2023	ಶ್ರೀ ಯಶ್ವಿನ್ ಮತ್ತು ಶ್ರೀ ರೋಹನ್ ಬಿನ್ ದಿ. ಮೋಹನ್ ಬಂಗೇರಾ ಬೋಳೂರು "ಬಿ" ಗ್ರಾಮ ಮಂಗಳೂರು	08-02- 2022	Rs.500/-ಚ. ನಂ.CR022204 0600328485/1 0-02-2022	ಗ್ರಾಮ: ಬೋಳೂರು "ಬಿ" ಸರ್ವೆ ನಂಬ್ರ: 8/1A(P) ಸ್ಥಳದ ವಿಸ್ತೀರ್ಣ: 05.00 ಸೆಂಟ್ಸ್ CRZ ವರ್ಗ : CRZ II ಉದ್ದೇಶ:ವಾಸ್ತವ್ಯದ ಮನೆ ನಿರ್ಮಾಣ (G) ಕಟ್ಟಡ ವಿಸ್ತೀರ್ಣ :94.68ಚ. ಮೀ.FAR : 0.42 HTL:ನದಿ ಭರತರೇಖೆಯಿಂದ ಇರುವ ದೂರ: 55 ಮೀಟರ್	CRZ II ಪ್ಯಾರಾ 8 II CRZ II (i) & (ii)	30-06-2022	18-07-2022	ಪ್ರಾದೇಶಿಕ ನಿರ್ದೇಶಕರು (ಪರಿಸರ), ಮಂಗಳೂರು ರವರು DCZMC ಶಿಫಾರಸ್ಸಿನನ್ವಯ ತಾತ್ಕಾಲಿಕ ಕರಾವಳಿ ನಿಯಂತ್ರಣ ವಲಯ ನಿರಾಕ್ಷೇಪಣಾ ಪತ್ರ ನೀಡಿರುವುದಕ್ಕೆ ಘಟನೋತ್ತರ ಅನುಮೋದನೆಯನ್ನು ನೀಡಲು ನಿರ್ಣಯಿಸಲಾಯಿತು.

58.	ಅಪಜೀ 33 ಸಿಆರ್‌ಝಡ್ 2023	ಶ್ರೀಮತಿ ನೆಬಿಸ ಕೆ. ಕೋಂ ಅಬ್ಬುಲ್ ಮಜೀದ್ ಬೆಂಗ್ರೆ ಗ್ರಾಮ, ಕಸ್ಬಾ ಮಂಗಳೂರು	28-04- 2022	Rs.200/-ಚ. ನಂ.CR042204 0600615478/2 .8-4-2022	ಗ್ರಾಮ: ಬೆಂಗ್ರೆ ಸರ್ವೆ ನಂಬ್ರ: 13/(P) ಸ್ಥಳದ ವಿಸ್ತೀರ್ಣ: 02.75 ಸೆಂಟ್ಸ್ CRZ ವರ್ಗ:CRZ II ಉದ್ದೇಶ:ವಾಸ್ತವ್ಯದ ಮನೆ ಪುನರ್ ನಿರ್ಮಾಣ (G). ಕಟ್ಟಡ ವಿಸ್ತೀರ್ಣ: 69.00 ಚ. ಮೀ. FAR : 0.51 HTL:ಸಮುದ್ರ ಭರತರೇಖೆಯಿಂದ ಇರುವ ದೂರ:380 ಮೀಟರ್. ನದಿ ಭರತರೇಖೆಯಿಂದ ಇರುವ ದೂರ 33 ಮೀಟರ್	CRZ II ಪ್ಯಾರಾ8 II CRZ II (i) & (ii)	30-06-2022	18-07-2022	ಪ್ರಾದೇಶಿಕ ನಿರ್ದೇಶಕರು (ಪರಿಸರ), ಮಂಗಳೂರು ರವರು DCZMC ಶಿಫಾರಸ್ಸಿನನ್ವಯ ತಾತ್ಕಾಲಿಕ ಕರಾವಳಿ ನಿಯಂತ್ರಣ ವಲಯ ನಿರಾಕ್ಷೇಪಣಾ ಪತ್ರ ನೀಡಿರುವುದಕ್ಕೆ ಘಟನೋತ್ತರ ಅನುಮೋದನೆಯನ್ನು ನೀಡಲು ನಿರ್ಣಯಿಸಲಾಯಿತು.
59.	ಅಪಜೀ 34 ಸಿಆರ್‌ಝಡ್ 2023	ಶ್ರೀ ವಿಶ್ವನಾಥ ಬಿನ್ ದೇವಪ್ಪ ಮೂಲ್ಯ ಹಳೆಯಂಗಡಿ, ಪಾವಂಜೆ. ಗ್ರಾಮ ಮಂಗಳೂರು	04-04- 2022	Rs.500/-ಚ. ನಂ.CR042204 0600029847/0 4-04 -2022	ಗ್ರಾಮ: ಪಾವಂಜೆ ಸರ್ವೆ ನಂಬ್ರ: 24/12 ಸ್ಥಳದ ವಿಸ್ತೀರ್ಣ: 09.64 ಸೆಂಟ್ಸ್ CRZ ವರ್ಗ:CRZ II ಉದ್ದೇಶ: ವಾಸ್ತವ್ಯದ ಮನೆ ನಿರ್ಮಾಣ (G) ಕಟ್ಟಡ ವಿಸ್ತೀರ್ಣ: 129.86 ಚ. ಮೀ.FAR : 0.298 HTL:ನದಿಯ ನಾಲೆಯ ಭರತ ರೇಖೆಯಿಂದ ಇರುವ ದೂರ: 54	CRZ II ಪ್ಯಾರಾ8 II CRZ II (i) & (ii)	30-06-2022	18-07-2022	ಪ್ರಾದೇಶಿಕ ನಿರ್ದೇಶಕರು (ಪರಿಸರ), ಮಂಗಳೂರು ರವರು DCZMC ಶಿಫಾರಸ್ಸಿನನ್ವಯ ತಾತ್ಕಾಲಿಕ ಕರಾವಳಿ ನಿಯಂತ್ರಣ ವಲಯ ನಿರಾಕ್ಷೇಪಣಾ ಪತ್ರ ನೀಡಿರುವುದಕ್ಕೆ ಘಟನೋತ್ತರ ಅನುಮೋದನೆಯನ್ನು ನೀಡಲು ನಿರ್ಣಯಿಸಲಾಯಿತು.

					ಮೀಟರ್ ದೂರದಲ್ಲಿರುತ್ತದೆ.				
60.	ಅಪಜೀ 35 ಸಿಆರ್‌ಝೆಡ್ 2023	ಶ್ರೀಮತಿ ರೇಖಾ ಕೋಂ ಪ್ರಶಾಂತ್ ಪೂಜಾರಿ ಇಡ್ಯಾ ಗ್ರಾಮ, ಮ. ನಂ.2- 44, ಮಂಗಳೂರು	12-05- 2022	Rs.200/-ಚ. ನಂ.005220406 00264241/ 12-05-2022	ಗ್ರಾಮ: ಇಡ್ಯಾ ಸರ್ವೆ ನಂಬ್ರ: 64/27 (ಪಿ) ಸ್ಥಳದ ವಿಸ್ತೀರ್ಣ: 02.75 ಸೆಂಟ್ಸ್ CRZ ವರ್ಗ: CRZ II ಉದ್ದೇಶ:ವಾಸ್ತವ್ಯದ ಮನೆ ನಿರ್ಮಾಣ (G) ಕಟ್ಟಡ ವಿಸ್ತೀರ್ಣ : 55.25 ಚ. ಮೀ. FAR : 0.49 HTL:ಸಮುದ್ರ ಭರತರೇಖೆಯಿಂದ ಇರುವ ದೂರ: 322 ಮೀಟರ್	CRZ II ಪ್ಯಾರಾ 8 II CRZ II (i) & (ii)	30-06-2022	18-07-2022	ಪ್ರಾದೇಶಿಕ ನಿರ್ದೇಶಕರು (ಪರಿಸರ), ಮಂಗಳೂರು ರವರು DCZMC ಶಿಫಾರಸ್ಸಿನನ್ವಯ ತಾತ್ಕಾಲಿಕ ಕರಾವಳಿ ನಿಯಂತ್ರಣ ವಲಯ ನಿರಾಕ್ಷೇಪಣಾ ಪತ್ರ ನೀಡಿರುವುದಕ್ಕೆ ಘಟನೋತ್ತರ ಅನುಮೋದನೆಯನ್ನು ನೀಡಲು ನಿರ್ಣಯಿಸಲಾಯಿತು.
61.	ಅಪಜೀ 36 ಸಿಆರ್‌ಝೆಡ್ 2023	ಶ್ರೀ ಎನ್. ರವೀಂದ್ರ ಆಚಾರ್ಯ ಬಿನ್ ದಿ. ಗಣಪತಿ ಆಚಾರ್ಯ ಉರ್ವಸ್ತೋರ್, ಬೋಳೂರು ಗ್ರಾಮ ಮಂಗಳೂರು ತಾಲೂಕು	17-02- 2022	Rs.500/-ಚ. ನಂ.CR022204 0600291850/1 0-02-2022	ಗ್ರಾಮ: ಬೋಳೂರು ಸರ್ವೆ ನಂಬ್ರ: 3/10 (P) , 3/13 (P) ಸ್ಥಳದ ವಿಸ್ತೀರ್ಣ:02.75 ಸೆಂಟ್ಸ್ CRZ ವರ್ಗ : CRZ II ಉದ್ದೇಶ:ವಾಸ್ತವ್ಯದ ಮನೆ ನಿರ್ಮಾಣ (G+1) ಕಟ್ಟಡ ವಿಸ್ತೀರ್ಣ :127.04 ಚ. ಮೀ. FAR : 1.03 HTL:ನದಿ ಭರತರೇಖೆಯಿಂದ ಇರುವ ದೂರ: 42 ಮೀಟರ್ ದೂರದಲ್ಲಿರುತ್ತದೆ.	CRZ II ಪ್ಯಾರಾ 8 II CRZ II (i) & (ii)	30-06-2022	18-07-2022	ಪ್ರಾದೇಶಿಕ ನಿರ್ದೇಶಕರು (ಪರಿಸರ), ಮಂಗಳೂರು ರವರು DCZMC ಶಿಫಾರಸ್ಸಿನನ್ವಯ ತಾತ್ಕಾಲಿಕ ಕರಾವಳಿ ನಿಯಂತ್ರಣ ವಲಯ ನಿರಾಕ್ಷೇಪಣಾ ಪತ್ರ ನೀಡಿರುವುದಕ್ಕೆ ಘಟನೋತ್ತರ ಅನುಮೋದನೆಯನ್ನು ನೀಡಲು ನಿರ್ಣಯಿಸಲಾಯಿತು.

62.	ಅಪಜೀ 37 ಸಿಆರ್‌ಝುಡ್ 2023	ಶ್ರೀಮತಿ ದೀಪ್ತಿ ಬಾಂದೇಕರ ಕೋಂ ಸುಶೀಲ್, ಸೋನಾವಣೆ, ಕುಳಾಯಿ, ಮಂಗಳೂರು	21-04- 2022	Rs.500/-ಚ. ನಂ. CR0522 040600532654 /23-05-2022	ಗ್ರಾಮ: ಕುಳಾಯಿ ಸರ್ವೆ ನಂಬ್ರ: 31/23 (P) , 31/24 (P) & 26/6 ಸ್ಥಳದ ವಿಸ್ತೀರ್ಣ:05.32 ಸೆಂಟ್ಸ್ CRZ ವರ್ಗ:CRZ II ಉದ್ದೇಶ:ವಾಸ್ತವ್ಯದ ಮನೆ ನಿರ್ಮಾಣ (G+1) ಕಟ್ಟಡ ವಿಸ್ತೀರ್ಣ :236.71 ಚ. ಮೀ. FAR : 1.00 ಸಮುದ್ರ ಭರತರೇಖೆಯಿಂದ ಇರುವ ದೂರ:425 ಮೀಟರ್	CRZ II ಪ್ಯಾರಾ 8 II CRZ II (i) & (ii)	30-06-2022	18-07-2022	ಪ್ರಾದೇಶಿಕ ನಿರ್ದೇಶಕರು (ಪರಿಸರ), ಮಂಗಳೂರು ರವರು DCZMC ಶಿಫಾರಸ್ಸಿನನ್ವಯ ತಾತ್ಕಾಲಿಕ ಕರಾವಳಿ ನಿಯಂತ್ರಣ ವಲಯ ನಿರಾಕ್ಷೇಪಣಾ ಪತ್ರ ನೀಡಿರುವುದಕ್ಕೆ ಘಟನೋತ್ತರ ಅನುಮೋದನೆಯನ್ನು ನೀಡಲು ನಿರ್ಣಯಿಸಲಾಯಿತು.
63.	ಅಪಜೀ 38 ಸಿಆರ್‌ಝುಡ್ 2023	ಶ್ರೀ. ಶ್ರೀಕಾಂತ್ ಎಸ್ ರಾವ್ ಬಿನ್. ದಿ. ಎಸ್. ಶ್ರೀನಿವಾಸ್ ರಾವ್, ಸಸಿಹಿತ್ತು ಗ್ರಾಮ, ಮಂಗಳೂರು.	30-7-2022.	Rs.500/- ಚ. ನಂ. CR072204060 0855370/ 30- 7-2022	ಗ್ರಾಮ: ಸಸಿಹಿತ್ತು ಸರ್ವೆ ನಂಬ್ರ: 13/29 ಸ್ಥಳದ ವಿಸ್ತೀರ್ಣ: 10.00 ಸೆಂಟ್ಸ್ CRZ ವರ್ಗ : CRZ II ಉದ್ದೇಶ: ವಾಸ್ತವ್ಯದ ಮನೆ ನಿರ್ಮಾಣ (G) ಕಟ್ಟಡ ವಿಸ್ತೀರ್ಣ: 133.36ಚ.ಮೀ FAR: 0.30 HTL ಸಮುದ್ರ ಭರತರೇಖೆಯಿಂದ ಇರುವ 'ದೂರ: 176 ಮೀಟರ್.	CRZ II ಪ್ಯಾರಾ 8 II CRZ II (i) &(ii)	17-8-2022	08-9-2022	ಪ್ರಾದೇಶಿಕ ನಿರ್ದೇಶಕರು (ಪರಿಸರ), ಮಂಗಳೂರು ರವರು DCZMC ಶಿಫಾರಸ್ಸಿನನ್ವಯ ತಾತ್ಕಾಲಿಕ ಕರಾವಳಿ ನಿಯಂತ್ರಣ ವಲಯ ನಿರಾಕ್ಷೇಪಣಾ ಪತ್ರ ನೀಡಿರುವುದಕ್ಕೆ ಘಟನೋತ್ತರ ಅನುಮೋದನೆಯನ್ನು ನೀಡಲು ನಿರ್ಣಯಿಸಲಾಯಿತು.

64.	ಅಪಜೀ 39 ಸಿಆರ್‌ಯುಡ್ 2023	ಶ್ರೀ ದೇವದಾಸ್ ಅಮೀನ್ ಬಿನ್ ನಾರಾಯಣ ಸುವರ್ಣ ಬೆಂಗಳೂರು ಮಂಗಳೂರು	20-05- 2022	Rs.200/-ಚ. ನಂ. CR0522 040600634121 30-05-2022	ಗ್ರಾಮ: ಬೆಂಗಳೂರು ಸರ್ವೆ ನಂ: 35/ (P) ಸ್ಥಳದ ವಿಸ್ತೀರ್ಣ: 02.75 ಸೆಂಟ್ಸ್ CRZ ವರ್ಗ: CRZ II ಉದ್ದೇಶ:ವಾಸ್ತವ್ಯದ ಮನೆ ನಿರ್ಮಾಣ (G) ಕಟ್ಟಡ ವಿಸ್ತೀರ್ಣ : 66.88 ಚ. ಮೀ. FAR : 0.60 HTL:ಸಮುದ್ರ ಭರತರೇಖೆಯಿಂದ ಇರುವ ದೂರ: 264 ಮೀಟರ್	CRZ II ಪ್ಯಾರಾ 8 II CRZ II (i) & (ii)	30-06-2022	18-07-2022	ಪ್ರಾದೇಶಿಕ ನಿರ್ದೇಶಕರು (ಪರಿಸರ), ಮಂಗಳೂರು ರವರು DCZMC ಶಿಫಾರಸ್ಸಿನನ್ವಯ ತಾತ್ಕಾಲಿಕ ಕರಾವಳಿ ನಿಯಂತ್ರಣ ವಲಯ ನಿರಾಕ್ಷೇಪಣಾ ಪತ್ರ ನೀಡಿರುವುದಕ್ಕೆ ಘಟನೋತ್ತರ ಅನುಮೋದನೆಯನ್ನು ನೀಡಲು ನಿರ್ಣಯಿಸಲಾಯಿತು.
65.	ಅಪಜೀ 40 ಸಿಆರ್‌ಯುಡ್ 2023	ಶ್ರೀ ಗೋಪಾಲಕೃಷ್ಣ ಬಿನ್ ದೇವಯ್ಯ "ಮಂಗಳಾದೇವಿ" ಮಾರಿಗುಡಿ ರಸ್ತೆ, ಬೋಳೂರು "ಬಿ" ಗ್ರಾಮ ಮಂಗಳೂರು	17-01- 2022	Rs.500/-ಚ. ನಂ. CR0122 040600373930 /17-01-2022	ಗ್ರಾಮ: ಬೋಳೂರು "ಬಿ" - ಸರ್ವೆ ನಂ: 6/16A (P) ಸ್ಥಳದ ವಿಸ್ತೀರ್ಣ: 05.00 ಸೆಂಟ್ಸ್ CRZ ವರ್ಗ: CRZ II ಉದ್ದೇಶ:ವಾಸ್ತವ್ಯದ ಮನೆ ನಿರ್ಮಾಣ (G) ಕಟ್ಟಡ ವಿಸ್ತೀರ್ಣ : 134.73 ಚ. ಮೀ. FAR : 0.50 HTL:ನದಿ ನಾಲೆಯ !! ಭರತರೇಖೆಯಿಂದ ಇರುವ ದೂರ: 64 ಮೀಟರ್	CRZ II ಪ್ಯಾರಾ 8 II CRZ II (i) & (ii)	30-06-2022	18-07-2022	ಪ್ರಾದೇಶಿಕ ನಿರ್ದೇಶಕರು (ಪರಿಸರ), ಮಂಗಳೂರು ರವರು DCZMC ಶಿಫಾರಸ್ಸಿನನ್ವಯ ತಾತ್ಕಾಲಿಕ ಕರಾವಳಿ ನಿಯಂತ್ರಣ ವಲಯ ನಿರಾಕ್ಷೇಪಣಾ ಪತ್ರ ನೀಡಿರುವುದಕ್ಕೆ ಘಟನೋತ್ತರ ಅನುಮೋದನೆಯನ್ನು ನೀಡಲು ನಿರ್ಣಯಿಸಲಾಯಿತು.

66.	ಅಪಜೀ 41 ಸಿಆರ್‌ಝುಡ್ 2023	ಶ್ರೀ ಸೂರಜ್ ನಾಯಕ್ ಡಿ. ಬಿನ್ ಸುಮಂತ್ ನಾಯಕ್ ಬೋಳೂರು "ಬಿ" ಗ್ರಾಮ ಮಂಗಳೂರು	27-12- 2021	Rs.500/-ಚ. ನಂ. CR012204 0600826510/2 7-12 -2022	ಗ್ರಾಮ: ಬೋಳೂರು "ಬಿ" ಸರ್ವೆ ನಂಬ್ರ: 6/16A (P) ಸ್ಥಳದ ವಿಸ್ತೀರ್ಣ: 04.50 ಸೆಂಟ್ಸ್ CRZ ವರ್ಗ: CRZ II ಉದ್ದೇಶ: ವಾಸ್ತವ್ಯದ ಮನೆ ನಿರ್ಮಾಣ (G-1) ಕಟ್ಟಡ ವಿಸ್ತೀರ್ಣ: 146.14 ಚ. ಮೀ. FAR : 0.76 HTL: ನದಿ ಭರತರೇಖೆಯಿಂದ ಇರುವ ದೂರ: 77 ಮೀಟರ್	CRZ II ಪ್ಯಾರಾ 8 II CRZ II (i) & (ii)	30-06-2022	18-07-2022	ಪ್ರಾದೇಶಿಕ ನಿರ್ದೇಶಕರು ? (ಪರಿಸರ), ಮಂಗಳೂರು ರವರು DCZMC ಶಿಫಾರಸ್ಸಿನನ್ವಯ ತಾತ್ಕಾಲಿಕ ಕರಾವಳಿ ನಿಯಂತ್ರಣ ವಲಯ ನಿರಾಕ್ಷೇಪಣಾ ಪತ್ರ ನೀಡಿರುವುದಕ್ಕೆ ಘಟನೋತ್ತರ ಅನುಮೋದನೆಯನ್ನು ನೀಡಲು ನಿರ್ಣಯಿಸಲಾಯಿತು.
67.	ಅಪಜೀ 42 ಸಿಆರ್‌ಝುಡ್ 2023	ಶ್ರೀ ಶೈಲೇಶ್ ಬಿನ್ ಲೋಕನಾಥ ಮನೆ ನಂ.14/118, ನರ್ಸಿ ನಿವಾಸ, ಮಿತ್ರ ಪಟ್ಟಿಮುಕ್ಕ ಸುರತ್ಕಲ್ ಗ್ರಾಮ ಮಂಗಳೂರು	26-04- 2022	Rs.500/- ಚ. ನಂ. CR04220 40600567340/ 27-04-2022	ಗ್ರಾಮ: ಸುರತ್ಕಲ್ ಸರ್ವೆ ನಂಬ್ರ: 21/16(ಓ) ಸ್ಥಳದ ವಿಸ್ತೀರ್ಣ: 10.55 ಸೆಂಟ್ಸ್ CRZ ವರ್ಗ: CRZ II ಉದ್ದೇಶ: ವಾಸ್ತವ್ಯದ ಮನೆ ನಿರ್ಮಾಣ (G+1) ಕಟ್ಟಡ ವಿಸ್ತೀರ್ಣ: 240.34 ಚ. ಮೀ. FAR : 0.42 HTL: ಸಮುದ್ರ ಭರತರೇಖೆಯಿಂದ ಇರುವ ದೂರ: 94 ಮೀಟರ್	CRZ II ಪ್ಯಾರಾ 8 II CRZ II (i) & (ii)	30-06-2022	18-07-2022	ಪ್ರಾದೇಶಿಕ ನಿರ್ದೇಶಕರು (ಪರಿಸರ), ಮಂಗಳೂರು ರವರು DCZMC ಶಿಫಾರಸ್ಸಿನನ್ವಯ ತಾತ್ಕಾಲಿಕ ಕರಾವಳಿ ನಿಯಂತ್ರಣ ವಲಯ ನಿರಾಕ್ಷೇಪಣಾ ಪತ್ರ ನೀಡಿರುವುದಕ್ಕೆ ಘಟನೋತ್ತರ ಅನುಮೋದನೆಯನ್ನು ನೀಡಲು ನಿರ್ಣಯಿಸಲಾಯಿತು.

68.	ಅಪಜೀ 43 ಸಿಆರ್‌ಯುಡ್ 2023	ಶ್ರೀ ಜಯಂತ್ ಎಸ್ ಶೆಟ್ಟಿ ಮತ್ತು ಅಭಿಜಿತ್ ಕುಮಾರ್ ಎಸ್ ಹೊಸಬೆಟ್ಟು ಗ್ರಾಮ ಮಂಗಳೂರು	22-03- 2022	Rs.1000/-ಚ. ನಂ. CR052204 0600403875/18 -05-2022	ಗ್ರಾಮ: ಹೊಸಬೆಟ್ಟು ಸರ್ವೆ ನಂ: 38/5A1 (P3) , 38/5A1 (P4) , 38/5A1 (P5) , ಸ್ಥಳದ ವಿಸ್ತೀರ್ಣ: 08.23 ಸೆಂಟ್ಸ್ CRZ ವರ್ಗ : CRZ II ಉದ್ದೇಶ:ವಾಸ್ತವ್ಯದ ಮನೆ ನಿರ್ಮಾಣ (G+2) ಕಟ್ಟಡ ವಿಸ್ತೀರ್ಣ : 540.86 ಚ. ಮೀ. FAR : 1.04 HTL:ಸಮುದ್ರ ಭರತರೇಖೆಯಿಂದ ಇರುವ ದೂರ: 29 ಮೀಟರ್	CRZ II ಪ್ಯಾರಾ 8 II CRZ II (i) & (ii)	30-06-2022	18-07-2022	ಪ್ರಾದೇಶಿಕ ನಿರ್ದೇಶಕರು (ಪರಿಸರ), ಮಂಗಳೂರು ರವರು DCZMC ಶಿಫಾರಸ್ಸಿನನ್ವಯ ತಾತ್ಕಾಲಿಕ ಕರಾವಳಿ ನಿಯಂತ್ರಣ ವಲಯ ನಿರಾಕ್ಷೇಪಣಾ ಪತ್ರ ನೀಡಿರುವುದಕ್ಕೆ ಘಟನೋತ್ತರ ಅನುಮೋದನೆಯನ್ನು ನೀಡಲು ನಿರ್ಣಯಿಸಲಾಯಿತು.
69.	ಅಪಜೀ 44 ಸಿಆರ್‌ಯುಡ್ 2023	ಶ್ರೀ ಪಿ. ಮೋಹನ್ ರಾವ್ ಬಿನ್ ದಿ. ಪಿ. ರಾಮ ಐತಾಳ್ ಇಡ್ಯಾ ಗ್ರಾಮ ಮಂಗಳೂರು	02-06- 2022	Rs.1000/-ಚ. ನಂ. CR 062204060030 8049/ 9- 06-2022	ಗ್ರಾಮ: ಇಡ್ಯಾ ಸರ್ವೆ ನಂ: 68/22(ಪಿ) ಸ್ಥಳದ ವಿಸ್ತೀರ್ಣ: 05.35 ಸೆಂಟ್ಸ್ CRZ ವರ್ಗ : CRZ II ಉದ್ದೇಶ:ವಾಸ್ತವ್ಯದ ಮನೆ ನಿರ್ಮಾಣ (G+2) ಕಟ್ಟಡ ವಿಸ್ತೀರ್ಣ : 391.39ಚ. ಮೀ. FAR : 1.27 HTL: ಸಮುದ್ರ ಭರತರೇಖೆಯಿಂದ ಇರುವ ದೂರ: 302 ಮೀಟರ್	CRZ II ಪ್ಯಾರಾ 8 II CRZ II (i) & (ii)	30-06-2022	18-07-2022	ಪ್ರಾದೇಶಿಕ ನಿರ್ದೇಶಕರು (ಪರಿಸರ), ಮಂಗಳೂರು ರವರು DCZMC ಶಿಫಾರಸ್ಸಿನನ್ವಯ ತಾತ್ಕಾಲಿಕ ಕರಾವಳಿ ನಿಯಂತ್ರಣ ವಲಯ ನಿರಾಕ್ಷೇಪಣಾ ಪತ್ರ ನೀಡಿರುವುದಕ್ಕೆ ಘಟನೋತ್ತರ ಅನುಮೋದನೆಯನ್ನು ನೀಡಲು ನಿರ್ಣಯಿಸಲಾಯಿತು.

70.	ಅಪಜೀ 45 ಸಿಆರ್‌ಝುಡ್ 2023	ಶ್ರೀಮತಿ ಪಾರ್ವತಿ ಎಂ ಕೋಂ ಮೋಹನ ಮ. ನಂ.1-43(ಎ), ಪವನ ನಿವಾಸ, ನಾಗರಾಜ ನಗರ, ಪಡುಬಿದ್ರೆ, ಉಡುಪಿ	08-04- 2022	Rs.500/-ಚ. ನಂ. CR042204 0600446750/2 1-04 -2022	ಗ್ರಾಮ:ಹೊಸಬೆಟ್ಟು ಸರ್ವೆ ನಂಬ್ರ:23/1A2A1(P) ಸ್ಥಳದ ವಿಸ್ತೀರ್ಣ:03.00 ಸೆಂಟ್ಸ್ CRZ ವರ್ಗ: CRZ II ಉದ್ದೇಶ:ವಾಸ್ತವ್ಯದ ಮನೆ ನಿರ್ಮಾಣ (G+1) ಕಟ್ಟಡ ವಿಸ್ತೀರ್ಣ :140.46 ಚ. ಮೀ. FAR : 1.03 HTL:ಸಮುದ್ರ ಭರತರೇಖೆಯಿಂದ ಇರುವ ದೂರ: 213 ಮೀಟರ್	CRZ II ಪ್ಯಾರಾ 8 II CRZ II (i) & (ii)	30-06-2022	18-07-2022	ಪ್ರಾದೇಶಿಕ ನಿರ್ದೇಶಕರು (ಪರಿಸರ), ಮಂಗಳೂರು ರವರು DCZMC ಶಿಫಾರಸ್ಸಿನನ್ವಯ ತಾತ್ಕಾಲಿಕ ಕರಾವಳಿ ನಿಯಂತ್ರಣ ವಲಯ ನಿರಾಕ್ಷೇಪಣಾ ಪತ್ರ ನೀಡಿರುವುದಕ್ಕೆ ಘಟನೋತ್ತರ ಅನುಮೋದನೆಯನ್ನು ನೀಡಲು ನಿರ್ಣಯಿಸಲಾಯಿತು.
71.	ಅಪಜೀ 46 ಸಿಆರ್‌ಝುಡ್ 2023	ಶ್ರೀ. ದಿನಕರ ಬಿ. ದೇವಾಡಿಗ ಮತ್ತು ಶ್ರೀ. ರಮೇಶ್ ಬಿ. ದೇವಾಡಿಗ, ಹೊಸಬೆಟ್ಟು ಗ್ರಾಮ, ಮಂಗಳೂರು	21-04-2022	Rs.500/-ಚ. ನಂ. CR04220406 00440235/21- 04-202	ಗ್ರಾಮ: ಹೊಸಬೆಟ್ಟು ಸರ್ವೆ ನಂಬ್ರ: 23/1A2A1(P) ಸ್ಥಳದ ವಿಸ್ತೀರ್ಣ: 03.00 ಸೆಂಟ್ಸ್ CRZ ವರ್ಗ: CRZ II ಉದ್ದೇಶ:ಈಗಾಗಲೇ ಇರುವ ಮನೆಯನ್ನು ಪುನರ್ ನಿರ್ಮಾಣ (G+1) ಕಟ್ಟಡ ವಿಸ್ತೀರ್ಣ : 119.71 ಚ. ಮೀ. HTL:ಸಮುದ್ರ ಭರತರೇಖೆಯಿಂದ ಇರುವ ದೂರ: 201 ಮೀಟರ್	CRZ II ಪ್ಯಾರಾ 8 II CRZ II (i) & (ii)	30-06-2022	18-07-2022	ಪ್ರಾದೇಶಿಕ ನಿರ್ದೇಶಕರು (ಪರಿಸರ), ಮಂಗಳೂರು ರವರು DCZMC ಶಿಫಾರಸ್ಸಿನನ್ವಯ ತಾತ್ಕಾಲಿಕ ಕರಾವಳಿ ನಿಯಂತ್ರಣ ವಲಯ ನಿರಾಕ್ಷೇಪಣಾ ಪತ್ರ ನೀಡಿರುವುದಕ್ಕೆ ಘಟನೋತ್ತರ ಅನುಮೋದನೆಯನ್ನು ನೀಡಲು ನಿರ್ಣಯಿಸಲಾಯಿತು.

72.	ಅಪಜೀ 47 ಸಿಆರ್‌ಯುಡ್ 2023	ಶ್ರೀ ವಾಸುದೇವ ಪಿ. ಬಿನ್ ದಿ. ಗೋಪಾಲ ಸುವರ್ಣ ಹೊಸಬೆಟ್ಟು ಗ್ರಾಮ ಮಂಗಳೂರು	21-04-2022	Rs.200/-ಚ. ನಂ. CR04220406 00447299/21- 04-2022	ಗ್ರಾಮ: ಹೊಸಬೆಟ್ಟು ಸರ್ವೆ ನಂ: 20/1C2B1(P) ಸ್ಥಳದ ವಿಸ್ತೀರ್ಣ: 04.90 ಸೆಂಟ್ಸ್ CRZ ವರ್ಗ: CRZ II ಉದ್ದೇಶ: ವಾಸ್ತವ್ಯದ ಮನೆ ನಿರ್ಮಾಣ (G) ಕಟ್ಟಡ ವಿಸ್ತೀರ್ಣ : 88.63 ಚ. ಮೀ. FAR : 0.44 HTL: ಸಮುದ್ರ ಭರತರೇಖೆಯಿಂದ ಇರುವ ದೂರ: 200 ಮೀಟರ್	CRZ II ಪ್ಯಾರಾ 8 II CRZ II (i) & (ii)	30-06-2022	18-07-2022	ಪ್ರಾದೇಶಿಕ ನಿರ್ದೇಶಕರು (ಪರಿಸರ), ಮಂಗಳೂರು ರವರು DCZMC ಶಿಫಾರಸ್ಸಿನನ್ವಯ ತಾತ್ಕಾಲಿಕ ಕರಾವಳಿ ನಿಯಂತ್ರಣ ವಲಯ ನಿರಾಕ್ಷೇಪಣಾ ಪತ್ರ ನೀಡಿರುವುದಕ್ಕೆ ಘಟನೋತ್ತರ ಅನುಮೋದನೆಯನ್ನು ನೀಡಲು ನಿರ್ಣಯಿಸಲಾಯಿತು.
73.	ಅಪಜೀ 48 ಸಿಆರ್‌ಯುಡ್ 2023	ಶ್ರೀ. ಭಾಸ್ಕರ್ ಬಿನ್. ಗಂಗಯ್ಯ ಪುತ್ರನ್, ಮೀನಕಳಿಯ ಪಣಂಬೂರು ಮಂಗಳೂರು.	08-8-2022	Rs.500/- ಚ. ನಂ. CR072204060 0809632/ 29- 7-2022	ಗ್ರಾಮ: ಪಣಂಬೂರು ಸರ್ವೆ ನಂ: 145/5A1B(P) ಸ್ಥಳದ ವಿಸ್ತೀರ್ಣ: 06.00 ಸೆಂಟ್ಸ್ CRZ ವರ್ಗ : CRZ II ಉದ್ದೇಶ: ಸದ್ರಿ ಸ್ಥಳದಲ್ಲಿ ಈಗಾಗಲೇ ಇರುವ ಮನೆಯನ್ನು ವಿಸ್ತರಿಸಿ ಮೊದಲನೆ ಮಹಡಿ ನಿರ್ಮಾಣ(G+1) ಕಟ್ಟಡ ವಿಸ್ತೀರ್ಣ: 178.06 ಚ.ಮೀ FAR: 0.90 HTL ಸಮುದ್ರ ಭರತರೇಖೆಯಿಂದ ಇರುವ ದೂರ: 146 ಮೀಟರ್.	CRZ II ಪ್ಯಾರಾ 8 II CRZ II (i) &(ii)	17-8-2022	08-9-2022	ಪ್ರಾದೇಶಿಕ ನಿರ್ದೇಶಕರು (ಪರಿಸರ), ಮಂಗಳೂರು ರವರು DCZMC ಶಿಫಾರಸ್ಸಿನನ್ವಯ ತಾತ್ಕಾಲಿಕ ಕರಾವಳಿ ನಿಯಂತ್ರಣ ವಲಯ ನಿರಾಕ್ಷೇಪಣಾ ಪತ್ರ ನೀಡಿರುವುದಕ್ಕೆ ಘಟನೋತ್ತರ ಅನುಮೋದನೆಯನ್ನು ನೀಡಲು ನಿರ್ಣಯಿಸಲಾಯಿತು.

74.	ಅಪಜೀ 49 ಸಿಆರ್‌ಝಡ್ 2023	ಶ್ರೀ ಮಣಿರಾಮ್ ಪಾಲ್ ಚೋಟಿಲಾಲ್ ಪಾಲ್ ಮನೆ ನಂ. 15, 14ನೇ ಅವೆನ್ಯು, ಎನ್ ಎಮ್ ಪಿ ಟಿ, ಪಣಂಬೂರು, ಮಂಗಳೂರು	25-05- 2022	Rs.500/-ಚ. ನಂ. CR0522 040600746666 /30-05-2022	ಗ್ರಾಮ:ಕುಳಾಯಿ ಸರ್ವೆ ನಂಬ್ರ: 20/4C5B (P) , 86/1 (P) ಸ್ಥಳದ ವಿಸ್ತೀರ್ಣ:05.45 ಸೆಂಟ್ಸ್ CRZ ವರ್ಗ: CRZ II ಉದ್ದೇಶ:ಈಗಾಗಲೇ ಇರುವ ಮನೆಗೆ ಮೊದಲನೇ ಮಹಡಿ ನಿರ್ಮಾಣ (G+1) ಕಟ್ಟಡ ವಿಸ್ತೀರ್ಣ :207.95ಚ. ಮೀ. FAR : 0.84 HTL:ಸಮುದ್ರ ಭರತರೇಖೆಯಿಂದ ಇರುವ ದೂರ: 234 ಮೀಟರ್	CRZ II ಪ್ಯಾರಾ8 II CRZ II (i) & (ii)	30-06-2022	18-07-2022	ಪ್ರಾದೇಶಿಕ ನಿರ್ದೇಶಕರು (ಪರಿಸರ), ಮಂಗಳೂರು ರವರು DCZMC ಶಿಫಾರಸ್ಸಿನನ್ವಯ ತಾತ್ಕಾಲಿಕ ಕರಾವಳಿ ನಿಯಂತ್ರಣ ವಲಯ ನಿರಾಕ್ಷೇಪಣಾ ಪತ್ರ ನೀಡಿರುವುದಕ್ಕೆ ಘಟನೋತ್ತರ ಅನುಮೋದನೆಯನ್ನು ನೀಡಲು ನಿರ್ಣಯಿಸಲಾಯಿತು.
75.	ಅಪಜೀ 50 ಸಿಆರ್‌ಝಡ್ 2023	ಶ್ರೀಮತಿ. ಎಸ್. ಶಶಿಕಲಾ ಕೋಂ. ಶಶಿದ್ಧರ ಭಟ್ ಸುರತ್ಕಲ್, ಮಂಗಳೂರು.	18-7-2022	ರೂ.500/- ಚ. ನಂ. CR072204 0600847288/ 30-07-2022	ಗ್ರಾಮ: ಸುರತ್ಕಲ್ ಸರ್ವೆ ನಂಬ್ರ: 145/1A(P) ಸ್ಥಳದ ವಿಸ್ತೀರ್ಣ: 05.10 ಸೆಂಟ್ಸ್ CRZ ವರ್ಗ: CRZ-II ಉದ್ದೇಶ: ವಾಸ್ತವ್ಯದ ಮನೆ ನಿರ್ಮಿಸಲು (G+1) ಕಟ್ಟಡ ವಿಸ್ತೀರ್ಣ: 218.44 ಚ.ಮೀ. FAR: 0.977 HTL:ಸಮುದ್ರ ಭರತರೇಖೆಯಿಂದ ಇರುವ ದೂರ: 364 ಮೀಟರ್.	CRZ II ಪ್ಯಾರಾ8 II CRZ II (i) & (ii)	17-8-2022	08-9-2022	ಪ್ರಾದೇಶಿಕ ನಿರ್ದೇಶಕರು (ಪರಿಸರ), ಮಂಗಳೂರು ರವರು DCZMC ಶಿಫಾರಸ್ಸಿನನ್ವಯ ತಾತ್ಕಾಲಿಕ ಕರಾವಳಿ ನಿಯಂತ್ರಣ ವಲಯ ನಿರಾಕ್ಷೇಪಣಾ ಪತ್ರ ನೀಡಿರುವುದಕ್ಕೆ ಘಟನೋತ್ತರ ಅನುಮೋದನೆಯನ್ನು ನೀಡಲು ನಿರ್ಣಯಿಸಲಾಯಿತು.

76.	ಅಪಜೀ 51 ಸಿಆರ್‌ಝೆಡ್ 2023	ಶ್ರೀಮತಿ. ಶಾಂತಾ ಎಸ್ ರಾವ್ ಬಿನ್. ದಿ. ಎಸ್. ನಾಗರಾಜ್ ರಾವ್, ತಡಂಬೈಲ್, ಸುರತ್ಕಲ್	11-8-2022	Rs.500/- ಚ. ನಂ. CR012210460 0712122/ 22- 12-2021.	ಗ್ರಾಮ: ಸುರತ್ಕಲ್ ಸರ್ವೆ ನಂಬ್ರ: 145/3(P4) ಸ್ಥಳದ ವಿಸ್ತೀರ್ಣ: 04.02 ಸೆಂಟ್ಸ್ CRZ ವರ್ಗ : CRZ II ಉದ್ದೇಶ: ವಾಸ್ತವ್ಯದ ಮನೆ ನಿರ್ಮಾಣ (G+1) ಕಟ್ಟಡ ವಿಸ್ತೀರ್ಣ: 150.28 ಚ.ಮೀ FAR: 0.76 HTL ಸಮುದ್ರ ಭರತರೇಖೆಯಿಂದ ಇರುವ ದೂರ: 314 ಮೀಟರ್.	CRZ II ಪ್ಯಾರಾ 8 II CRZ II (i) &(ii)	17-8-2022	08-9-2022	ಪ್ರಾದೇಶಿಕ ನಿರ್ದೇಶಕರು (ಪರಿಸರ), ಮಂಗಳೂರು ರವರು DCZMC ಶಿಫಾರಸ್ಸಿನನ್ವಯ ತಾತ್ಕಾಲಿಕ ಕರಾವಳಿ ನಿಯಂತ್ರಣ ವಲಯ ನಿರಾಕ್ಷೇಪಣಾ ಪತ್ರ ನೀಡಿರುವುದಕ್ಕೆ ಘಟನೋತ್ತರ ಅನುಮೋದನೆಯನ್ನು ನೀಡಲು ನಿರ್ಣಯಿಸಲಾಯಿತು.
77.	ಅಪಜೀ 52 ಸಿಆರ್‌ಝೆಡ್ 2023	ಶ್ರೀ ರಾಕೇಶ್ ಕುವೆಲ್ಲೊ ಯಾನೆ ಲೋರೆನ್ಸ್ ರಾಕೇಶ್ ಕುವೆಲ್ಲೊ ಮನೆ ನಂ.15-17/1, ಕುವೆಲ್ಲೊ ನಿವಾಸ, ಮುಕ್ಕ ಸುರತ್ಕಲ್, ಮಂಗಳೂರು	26-04- 2022	Rs.500/-ಚ. ನಂ. CR052204 0600045586/0 5-05-2022	ಗ್ರಾಮ: ಸುರತ್ಕಲ್ ಸರ್ವೆ ನಂಬ್ರ:292/9(ಒ) ಸ್ಥಳದ ವಿಸ್ತೀರ್ಣ: 05.00 ಸೆಂಟ್ಸ್ CRZ ವರ್ಗ : CRZ II ಉದ್ದೇಶ:ವಾಸ್ತವ್ಯದ ಮನೆ ನಿರ್ಮಾಣ (G) ಕಟ್ಟಡ ವಿಸ್ತೀರ್ಣ: 133.51 ಚ. ಮೀ. FAR :0.71 HTL:ಸಮುದ್ರ ಭರತರೇಖೆಯಿಂದ ಇರುವ ದೂರ: 349 ಮೀಟರ್	CRZ II ಪ್ಯಾರಾ 8 II CRZ II (i) & (ii)	30-06-2022	18-07-2022	ಪ್ರಾದೇಶಿಕ ನಿರ್ದೇಶಕರು (ಪರಿಸರ), ಮಂಗಳೂರು ರವರು DCZMC ಶಿಫಾರಸ್ಸಿನನ್ವಯ ತಾತ್ಕಾಲಿಕ ಕರಾವಳಿ ನಿಯಂತ್ರಣ ವಲಯ ನಿರಾಕ್ಷೇಪಣಾ ಪತ್ರ ನೀಡಿರುವುದಕ್ಕೆ ಘಟನೋತ್ತರ ಅನುಮೋದನೆಯನ್ನು ನೀಡಲು ನಿರ್ಣಯಿಸಲಾಯಿತು.

78.	ಅಪಜೀ 53 ಸಿಆರ್‌ಯುಡ್ 2023	ಶ್ರೀ ಹರಿಶ್ಚಂದ್ರ ಬಿನ್ ದೇವು ಪೂಜಾರಿ ಬೋಳೂರು "ಬಿ" ಗ್ರಾಮ, ಮಂಗಳೂರು	01-01-2022	Rs.200/-ಚ. ನಂ. CR01221040601 001004/01-01- 2022	ಗ್ರಾಮ: ಬೋಳೂರು "ಬಿ" ಸರ್ವೆ ನಂಬ್ರ: 3/10(P),3/13(P) ಸ್ಥಳದ ವಿಸ್ತೀರ್ಣ: 03.00 ಸೆಂಟ್ಸ್ CRZ ವರ್ಗ: CRZ II ಉದ್ದೇಶ: ವಾಸ್ತವ್ಯದ ಮನೆ ನಿರ್ಮಾಣ (G+1) ಕಟ್ಟಡ ವಿಸ್ತೀರ್ಣ : 65.42 ಚ. ಮೀ. FAR : 0.54 HTL: ನದಿಯ ನಾಲೆಯ ಭರತ ರೇಖೆಯಿಂದ ಇರುವ ದೂರ: 40 ಮೀಟರ್	CRZ II ಪ್ಯಾರಾ 8 II CRZ II (i) & (ii)	30-06-2022	18-07-2022	ಪ್ರಾದೇಶಿಕ ನಿರ್ದೇಶಕರು (ಪರಿಸರ), ಮಂಗಳೂರು ರವರು DCZMC ಶಿಫಾರಸ್ಸಿನನ್ವಯ ತಾತ್ಕಾಲಿಕ ಕರಾವಳಿ ನಿಯಂತ್ರಣ ವಲಯ ನಿರಾಕ್ಷೇಪಣಾ ಪತ್ರ ನೀಡಿರುವುದಕ್ಕೆ ಘಟನೋತ್ತರ ಅನುಮೋದನೆಯನ್ನು ನೀಡಲು ನಿರ್ಣಯಿಸಲಾಯಿತು.
79.	ಅಪಜೀ 54 ಸಿಆರ್‌ಯುಡ್ 2023	ಶ್ರೀ. ಮೊಹಮ್ಮದ್ ಹನೀಫ್ ಪಡಿ ಬಿನ್. ಹಸನ್ ಬ್ಯಾರಿ ಮಾರ್ಗತಲೆ, ಹೊಯಿಗೆ ಹಿತ್ತು, ಪೆರ್ಮನ್ಯೂರು.	18-6-2022	Rs.1000/- ಚ. ನಂ. CR042204060 0182619/08- 4/2022. CR082204060 0254193/10- 8/2022	ಗ್ರಾಮ: ಉಳ್ಳಾಲ ಸರ್ವೆ ನಂಬ್ರ: 143/1A1(P) ಸ್ಥಳದ ವಿಸ್ತೀರ್ಣ: 08.48 ಸೆಂಟ್ಸ್ CRZ ವರ್ಗ : CRZ II ಉದ್ದೇಶ: ವಾಸ್ತವ್ಯದ ಮನೆ ನಿರ್ಮಾಣ (G+1)) ಕಟ್ಟಡ ವಿಸ್ತೀರ್ಣ: 435.92 ಚ.ಮೀ FAR: 1.04 HTL ಸಮುದ್ರ ಭರತರೇಖೆಯಿಂದ ಇರುವ ದೂರ: 230 ಮೀಟರ್	CRZ II ಪ್ಯಾರಾ 8 II CRZ II (i) &(ii)	17-8-2022	08-9-2022	ಪ್ರಾದೇಶಿಕ ನಿರ್ದೇಶಕರು (ಪರಿಸರ), ಮಂಗಳೂರು ರವರು DCZMC ಶಿಫಾರಸ್ಸಿನನ್ವಯ ತಾತ್ಕಾಲಿಕ ಕರಾವಳಿ ನಿಯಂತ್ರಣ ವಲಯ ನಿರಾಕ್ಷೇಪಣಾ ಪತ್ರ ನೀಡಿರುವುದಕ್ಕೆ ಘಟನೋತ್ತರ ಅನುಮೋದನೆಯನ್ನು ನೀಡಲು ನಿರ್ಣಯಿಸಲಾಯಿತು.

80.	ಅಪಜೀ 55 ಸಿಆರ್‌ಝೆಡ್ 2023	ಶ್ರೀ ದೇವದತ್ ಪೈ ಬಿನ್ ದಿ.ಬಿ. ವಿಠಲ ಪೈ ಬೋಳೂರು ಗ್ರಾಮ ಮಂಗಳೂರು	09-03-2022	Rs.500/-ಚ. ನಂ. CR03220406 00325651/14- 03-2022	ಗ್ರಾಮ:ಬೋಳೂರು "ಬ" ಸರ್ವೆ ನಂ:ಬ್ರ: 3/10(P),3/13(P) ಸ್ಥಳದ ವಿಸ್ತೀರ್ಣ:3.40 ಸೆಂಟ್ಸ್ CRZ ವರ್ಗ:CRZ II ಉದ್ದೇಶ:ವಾಸ್ತವ್ಯದ ಮನೆ ನಿರ್ಮಾಣ (G+1) ಕಟ್ಟಡ ವಿಸ್ತೀರ್ಣ : 134.14 ಚ. ಮೀ FAR : 0.89 HTL:ನದಿ ಭರತರೇಖೆಯಿಂದ ಇರುವ ದೂರ: 43 ಮೀಟರ್. ದೂರದಲ್ಲಿರುತ್ತದೆ.	CRZ II ಪ್ಯಾರಾ8 II CRZ II (i) & (ii)	30-06-2022	18-07-2022	ಪ್ರಾದೇಶಿಕ ನಿರ್ದೇಶಕರು (ಪರಿಸರ), ಮಂಗಳೂರು ರವರು DCZMC ಶಿಫಾರಸ್ಸಿನನ್ವಯ ತಾತ್ಕಾಲಿಕ ಕರಾವಳಿ ನಿಯಂತ್ರಣ ವಲಯ ನಿರಾಕ್ಷೇಪಣಾ ಪತ್ರ ನೀಡಿರುವುದಕ್ಕೆ ಘಟನೋತ್ತರ ಅನುಮೋದನೆಯನ್ನು ನೀಡಲು ನಿರ್ಣಯಿಸಲಾಯಿತು.
81.	ಅಪಜೀ 56 ಸಿಆರ್‌ಝೆಡ್ 2023	ಶ್ರೀ ಬಾಲಕೃಷ್ಣ ಎಸ್ ಬಿನ್ ವೆಂಕಟಮಣಿ ಬಾಶ್ರಿ ಸೋಮೇಶ್ವರ ಗ್ರಾಮ ಮಂಗಳೂರು	18-02- 2022	Rs.500/-ಚ. ನಂ. CR032204 0600211760/0 8-03-2022	ಗ್ರಾಮ: ಸೋಮೇಶ್ವರ ಸರ್ವೆ ನಂ:ಬ್ರ:206/5A2 (P) ಸ್ಥಳದ ವಿಸ್ತೀರ್ಣ:07.00 ಸೆಂಟ್ಸ್ CRZ ವರ್ಗ : CRZ II ಉದ್ದೇಶ:ವಾಸ್ತವ್ಯದ ಮನೆ ನಿರ್ಮಾಣ (G) ಕಟ್ಟಡ ವಿಸ್ತೀರ್ಣ : 131.47 ಚ. ಮೀ . FAR : 0.46 HTL:ಸಮುದ್ರ ಭರತರೇಖೆಯಿಂದ ಇರುವ ದೂರ: 302 ಮೀಟರ್	CRZ II ಪ್ಯಾರಾ8 II CRZ II (i) & (ii)	30-06-2022	18-07-2022	ಪ್ರಾದೇಶಿಕ ನಿರ್ದೇಶಕರು (ಪರಿಸರ), ಮಂಗಳೂರು ರವರು DCZMC ಶಿಫಾರಸ್ಸಿನನ್ವಯ ತಾತ್ಕಾಲಿಕ ಕರಾವಳಿ ನಿಯಂತ್ರಣ ವಲಯ ನಿರಾಕ್ಷೇಪಣಾ ಪತ್ರ ನೀಡಿರುವುದಕ್ಕೆ ಘಟನೋತ್ತರ ಅನುಮೋದನೆಯನ್ನು ನೀಡಲು ನಿರ್ಣಯಿಸಲಾಯಿತು.

82.	ಅಪಜೀ 59 ಸಿಆರ್‌ಯುಡ್ 2023	ಶ್ರೀಮತಿ. ಮೀನಾಕ್ಷಿ ಮತ್ತು ಇತರರು, ಮನೆ ನಂಬ್ರ 3-9/1, ಇಡ್ಯಾ, ಸುರತ್ಕಲ್, ಮಂಗಳೂರು.	05-7-2022	Rs.500/- ಚ. ನಂ. CR072204060 0109986/ 05- 7-2022	ಗ್ರಾಮ : ಇಡ್ಯಾ ಸರ್ವೆ ನಂಬ್ರ: 66/1(P) ಸ್ಥಳದ ವಿಸ್ತೀರ್ಣ : 08.00 ಸೆಂಟ್ಸ್. CRZ ವರ್ಗ : CRZ II ಉದ್ದೇಶ: ಸದ್ರಿ ಸ್ಥಳದಲ್ಲಿ ಈಗಾಗಲೇ ಇರುವ ಮನೆಯನ್ನು ಪುನರ್ ನಿರ್ಮಾಣ (G) ಕಟ್ಟಡ ವಿಸ್ತೀರ್ಣ : 71.80 ಚ.ಮೀ FAR : 0.18 HTL: ಸಮುದ್ರ ಭರತರೇಖೆಯಿಂದ ಇರುವ ದೂರ: 351 ಮೀಟರ್.	CRZ II ಪ್ಯಾರಾ 8 II CRZ II (i) & (ii)	17-8-2022	08-9-2022	ಪ್ರಾದೇಶಿಕ ನಿರ್ದೇಶಕರು (ಪರಿಸರ), ಮಂಗಳೂರು ರವರು DCZMC ಶಿಫಾರಸ್ಸಿನನ್ವಯ ತಾತ್ಕಾಲಿಕ ಕರಾವಳಿ ನಿಯಂತ್ರಣ ವಲಯ ನಿರಾಕ್ಷೇಪಣಾ ಪತ್ರ ನೀಡಿರುವುದಕ್ಕೆ ಘಟನೋತ್ತರ ಅನುಮೋದನೆಯನ್ನು ನೀಡಲು ನಿರ್ಣಯಿಸಲಾಯಿತು.
83.	ಅಪಜೀ 60 ಸಿಆರ್‌ಯುಡ್ 2023	ಶ್ರೀ. ಮಹೇಶ್ ಸುಭಾಸ್ ಕುಲಾಲ್ ಬಿನ್. ಸುಭಾಸ್ ಕುಲಾಲ್, ಇಡ್ಯಾ, ಸುರತ್ಕಲ್, ಮಂಗಳೂರು	08-8- 2022	ರೂ.1000/- ಚ.ನಂ: CR082204060 0224529 / 8-8-2022	ಗ್ರಾಮ: ಇಡ್ಯಾ ಸರ್ವೆ ನಂಬ್ರ: 81/1(P) ಸ್ಥಳದ ವಿಸ್ತೀರ್ಣ: 04.95 ಸೆಂಟ್ಸ್ CRZ ವರ್ಗ: CRZ-II ಉದ್ದೇಶ: ವಾಸ್ತವ್ಯದ ಮನೆ ನಿರ್ಮಿಸಲು (G+2.) ಕಟ್ಟಡ ವಿಸ್ತೀರ್ಣ: 321.63ಚ.ಮೀ. FAR: 0.73 HTL:ಸಮುದ್ರ ಭರತರೇಖೆಯಿಂದ ಇರುವ ದೂರ: 231 ಮೀಟರ್.	CRZ II ಪ್ಯಾರಾ 8 II CRZ II (i) &(ii)	17-8-2022	08-9-2022	ಪ್ರಾದೇಶಿಕ ನಿರ್ದೇಶಕರು (ಪರಿಸರ), ಮಂಗಳೂರು ರವರು DCZMC ಶಿಫಾರಸ್ಸಿನನ್ವಯ ತಾತ್ಕಾಲಿಕ ಕರಾವಳಿ ನಿಯಂತ್ರಣ ವಲಯ ನಿರಾಕ್ಷೇಪಣಾ ಪತ್ರ ನೀಡಿರುವುದಕ್ಕೆ ಘಟನೋತ್ತರ ಅನುಮೋದನೆಯನ್ನು ನೀಡಲು ನಿರ್ಣಯಿಸಲಾಯಿತು.
84.	ಅಪಜೀ 61 ಸಿಆರ್‌ಯುಡ್ 2023	ಶ್ರೀ. ಲೋಕೇಶ್ ಡಿ. ಮತ್ತು ಶ್ರೀಮತಿ. ಸ್ವಾತಿ ಕಾಮತ್ ಹೊಸಬೆಟ್ಟು, ಮಂಗಳೂರು.	10-8-2022	Rs.500/- ಚ. ನಂ. CR082204060 0245844/10- 8-2022	ಗ್ರಾಮ: ಹೊಸಬೆಟ್ಟು ಸರ್ವೆ ನಂಬ್ರ: 18/2A(P) ಸ್ಥಳದ ವಿಸ್ತೀರ್ಣ: 06.50ಸೆಂಟ್ಸ್ CRZ ವರ್ಗ : CRZ II ಉದ್ದೇಶ: ವಾಸ್ತವ್ಯದ ಮನೆ ನಿರ್ಮಾಣ (G+1) ಕಟ್ಟಡ ವಿಸ್ತೀರ್ಣ: 151.00 ಚ.ಮೀ FAR: 0.57 HTL: ಸಮುದ್ರ ಭರತರೇಖೆಯಿಂದ ಇರುವ ದೂರ:	CRZ II ಪ್ಯಾರಾ 8 II CRZ II (i) &(ii)	17-8-2022	08-9-2022	ಪ್ರಾದೇಶಿಕ ನಿರ್ದೇಶಕರು (ಪರಿಸರ), ಮಂಗಳೂರು ರವರು DCZMC ಶಿಫಾರಸ್ಸಿನನ್ವಯ ತಾತ್ಕಾಲಿಕ ಕರಾವಳಿ ನಿಯಂತ್ರಣ ವಲಯ ನಿರಾಕ್ಷೇಪಣಾ ಪತ್ರ ನೀಡಿರುವುದಕ್ಕೆ ಘಟನೋತ್ತರ ಅನುಮೋದನೆಯನ್ನು ನೀಡಲು ನಿರ್ಣಯಿಸಲಾಯಿತು.

					457 ಮೀಟರ್.				
85.	ಅಪಜೀ 62 ಸಿಆರ್‌ಝಡ್ 2023	ಶ್ರೀ. ಸತೀಶ್ ಬಿನ್. ಕೃಷ್ಣಪ್ಪ ಕುಕ್ಕಾನ್ ಸಸಿಹಿತ್ತು ಗ್ರಾಮ ಮಂಗಳೂರು.	13-7-2022	Rs.200/- ಚ. ನಂ. CR072204060 0353456/ 13- 7-2022	ಗ್ರಾಮ: ಸಸಿಹಿತ್ತು ಸರ್ವೆ ನಂಬ್ರ: 5/12(P) ಸ್ಥಳದ ವಿಸ್ತೀರ್ಣ: 02.50 ಸೆಂಟ್ಸ್ CRZ ವರ್ಗ : CRZ II ಉದ್ದೇಶ: ವಾಸ್ತವ್ಯದ ಮನೆ ನಿರ್ಮಾಣ (G) ಕಟ್ಟಡ ವಿಸ್ತೀರ್ಣ: 58.77 ಚ.ಮೀ FAR: 0.58 HTL: ಸಮುದ್ರ ಭರತರೇಖೆಯಿಂದ ಇರುವ ದೂರ: 432ಮೀ.	CRZ II ಪ್ಯಾರಾ 8 II CRZ II (i) &(ii)	17-8-2022	08-9-2022	ಪ್ರಾದೇಶಿಕ ನಿರ್ದೇಶಕರು (ಪರಿಸರ), ಮಂಗಳೂರು ರವರು DCZMC ಶಿಫಾರಸ್ಸಿನನ್ವಯ ತಾತ್ಕಾಲಿಕ ಕರಾವಳಿ ನಿಯಂತ್ರಣ ವಲಯ ನಿರಾಕ್ಷೇಪಣಾ ಪತ್ರ ನೀಡಿರುವುದಕ್ಕೆ ಘಟನೋತ್ತರ ಅನುಮೋದನೆಯನ್ನು ನೀಡಲು ನಿರ್ಣಯಿಸಲಾಯಿತು.
86.	ಅಪಜೀ 63 ಸಿಆರ್‌ಝಡ್ 2023	ಶ್ರೀ. ರಾಘವೇಂದ್ರ ಕುತ್ತತ್ತೂರು ಬಿನ್. ಸುಬ್ರಹ್ಮಣ್ಯ ರಾವ್, ಹೊಸಬೆಟ್ಟು, ಮಂಗಳೂರು.	27-7-2022	Rs.500/- ಚ. ನಂ. CR082204060 0218379/ 8-8- 2022	ಗ್ರಾಮ: ಹೊಸಬೆಟ್ಟು ಸರ್ವೆ ನಂಬ್ರ: 24/6A(P1) ಸ್ಥಳದ ವಿಸ್ತೀರ್ಣ: 05.05 ಸೆಂಟ್ಸ್ CRZ ವರ್ಗ : CRZ II ಉದ್ದೇಶ: ವಾಸ್ತವ್ಯದ ಮನೆ ನಿರ್ಮಾಣ (G) ಕಟ್ಟಡ ವಿಸ್ತೀರ್ಣ: 122.00 ಚ.ಮೀ FAR: 0.50 HTL ಸಮುದ್ರ ಭರತರೇಖೆಯಿಂದ ಇರುವ ದೂರ: 406 ಮೀಟರ್.	CRZ II ಪ್ಯಾರಾ 8 II CRZ II (i) &(ii)	17-8-2022	08-9-2022	ಪ್ರಾದೇಶಿಕ ನಿರ್ದೇಶಕರು (ಪರಿಸರ), ಮಂಗಳೂರು ರವರು DCZMC ಶಿಫಾರಸ್ಸಿನನ್ವಯ ತಾತ್ಕಾಲಿಕ ಕರಾವಳಿ ನಿಯಂತ್ರಣ ವಲಯ ನಿರಾಕ್ಷೇಪಣಾ ಪತ್ರ ನೀಡಿರುವುದಕ್ಕೆ ಘಟನೋತ್ತರ ಅನುಮೋದನೆಯನ್ನು ನೀಡಲು ನಿರ್ಣಯಿಸಲಾಯಿತು.
87.	ಅಪಜೀ 64 ಸಿಆರ್‌ಝಡ್ 2023	ಶ್ರೀ. ಗೋಪಾಲ ಕೆ. ಬಿನ್. ಸುಬ್ಬ ಕಾಂಚನ್ ಅಮೀನ್ ನಿವಾಸ್ ಚಿತ್ರಾಪುರ ದೇವಸ್ಥಾನ ರಸ್ತೆ ಚಿತ್ರಾಪುರ, ಕುಳಾಯಿ, ಮಂಗಳೂರು	13-7-2022	Rs.500/- ಚ. ನಂ. CR072204060 0353141/ 13- 7-2022	ಗ್ರಾಮ: ಕುಳಾಯಿ ಸರ್ವೆ ನಂಬ್ರ: 19/6A(P) ಸ್ಥಳದ ವಿಸ್ತೀರ್ಣ: 10.00 ಸೆಂಟ್ಸ್ CRZ ವರ್ಗ : CRZ II ಉದ್ದೇಶ: ವಾಸ್ತವ್ಯದ ಮನೆ ಪುನರ್ ನಿರ್ಮಾಣ (G) ಕಟ್ಟಡ ವಿಸ್ತೀರ್ಣ: 112.15 ಚ.ಮೀ FAR: 0.28 HTL ಸಮುದ್ರ ಭರತರೇಖೆಯಿಂದ ಇರುವ ದೂರ: 65 ಮೀಟರ್.	CRZ II ಪ್ಯಾರಾ 8 II CRZ II (i) &(ii)	17-8-2022	08-9-2022	ಪ್ರಾದೇಶಿಕ ನಿರ್ದೇಶಕರು (ಪರಿಸರ), ಮಂಗಳೂರು ರವರು DCZMC ಶಿಫಾರಸ್ಸಿನನ್ವಯ ತಾತ್ಕಾಲಿಕ ಕರಾವಳಿ ನಿಯಂತ್ರಣ ವಲಯ ನಿರಾಕ್ಷೇಪಣಾ ಪತ್ರ ನೀಡಿರುವುದಕ್ಕೆ ಘಟನೋತ್ತರ ಅನುಮೋದನೆಯನ್ನು ನೀಡಲು ನಿರ್ಣಯಿಸಲಾಯಿತು.

88.	ಅಪಜೀ 65 ಸಿಆರ್‌ಯುಡ್ 2023	ಶ್ರೀ ದೀಪಕ್ ಕುಡ್ಡ ಬಿನ್ ವರದರಾಯ ಕುಡ್ಡ ವರಪದ್ಮ ಅಂಚೆ ಕಛೇರಿ ಬಳ್ಳಿ, ಸುರತ್ಕಲ್,ಮಂಗಳೂರು	25-05-2022	Rs.500/-ಚ. ನಂ. CR522040600 647075& CR522040600623 635/26-05- 2022	ಗ್ರಾಮ: ಹೊಸಬೆಟ್ಟು ಸರ್ವೆ ನಂ.ಬ್ರ:24/6A(P),24/6B(P1) &24/6B(P2) ಸ್ಥಳದ ವಿಸ್ತೀರ್ಣ: 06.14ಸೆಂಟ್ಸ್ CRZ ವರ್ಗ:CRZ II ಉದ್ದೇಶ:ವಾಸ್ತವ್ಯದ ಘನ ನಿರ್ಮಾಣ (G+1) ಕಟ್ಟಡ ವಿಸ್ತೀರ್ಣ :153.51 ಚ. ಮೀ.FAR : 0.53 HTL:ಸಮುದ್ರ ಭರತರೇಖೆಯಿಂದ ಇರುವ ದೂರ: 369 ಮೀಟರ್	CRZ II ಪ್ಯಾರಾ8 II CRZ II (i) & (ii)	30-06-2022	18-07-2022	ಪ್ರಾದೇಶಿಕ ನಿರ್ದೇಶಕರು (ಪರಿಸರ), ಮಂಗಳೂರು ರವರು DCZMC ಶಿಫಾರಸ್ಸಿನನ್ವಯ ತಾತ್ಕಾಲಿಕ ಕರಾವಳಿ ನಿಯಂತ್ರಣ ವಲಯ ನಿರಾಕ್ಷೇಪಣಾ ಪತ್ರ ನೀಡಿರುವುದಕ್ಕೆ ಘಟನೋತ್ತರ ಅನುಮೋದನೆಯನ್ನು ನೀಡಲು ನಿರ್ಣಯಿಸಲಾಯಿತು.
-----	----------------------------	--	------------	--	--	--	------------	------------	---